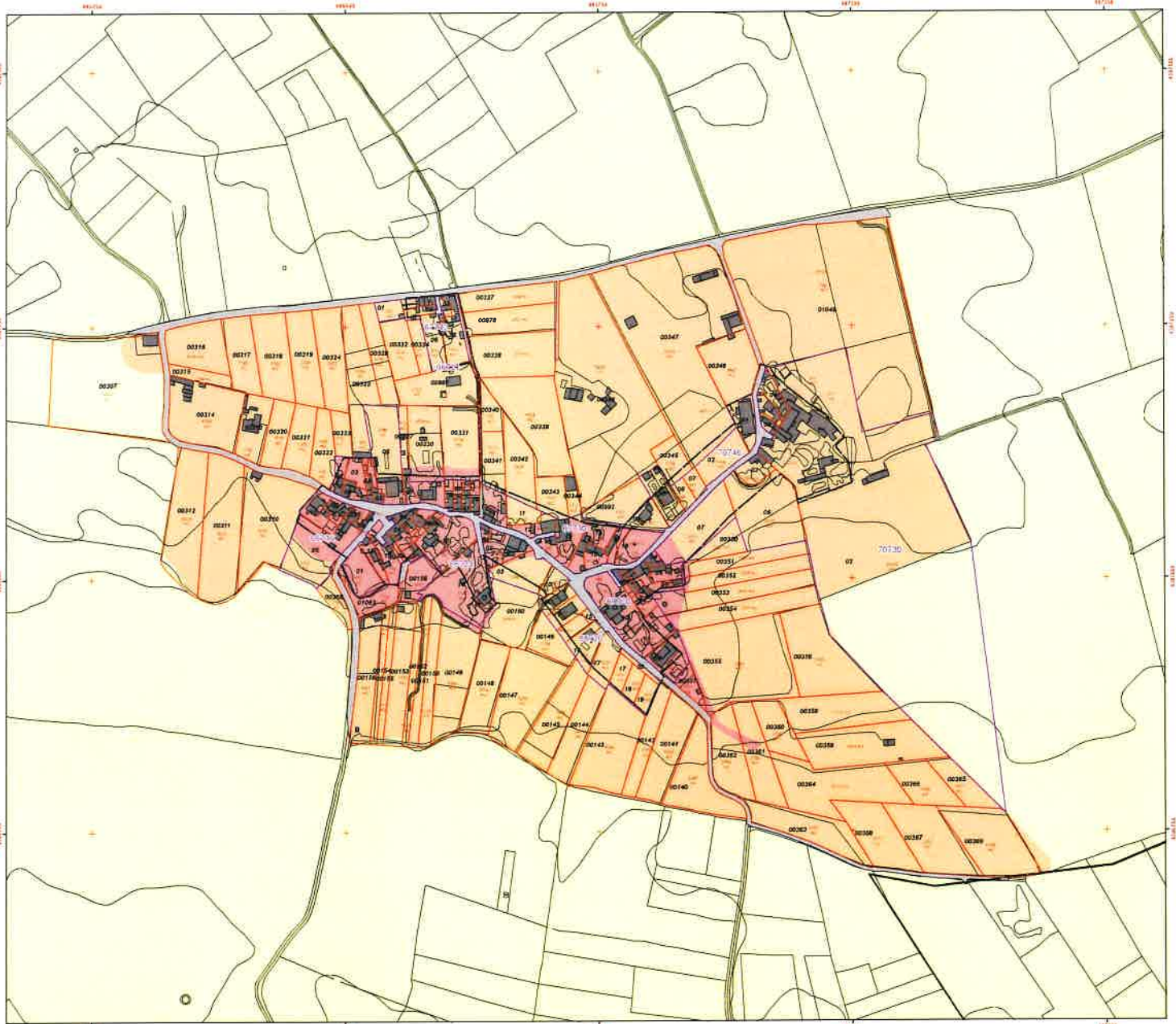
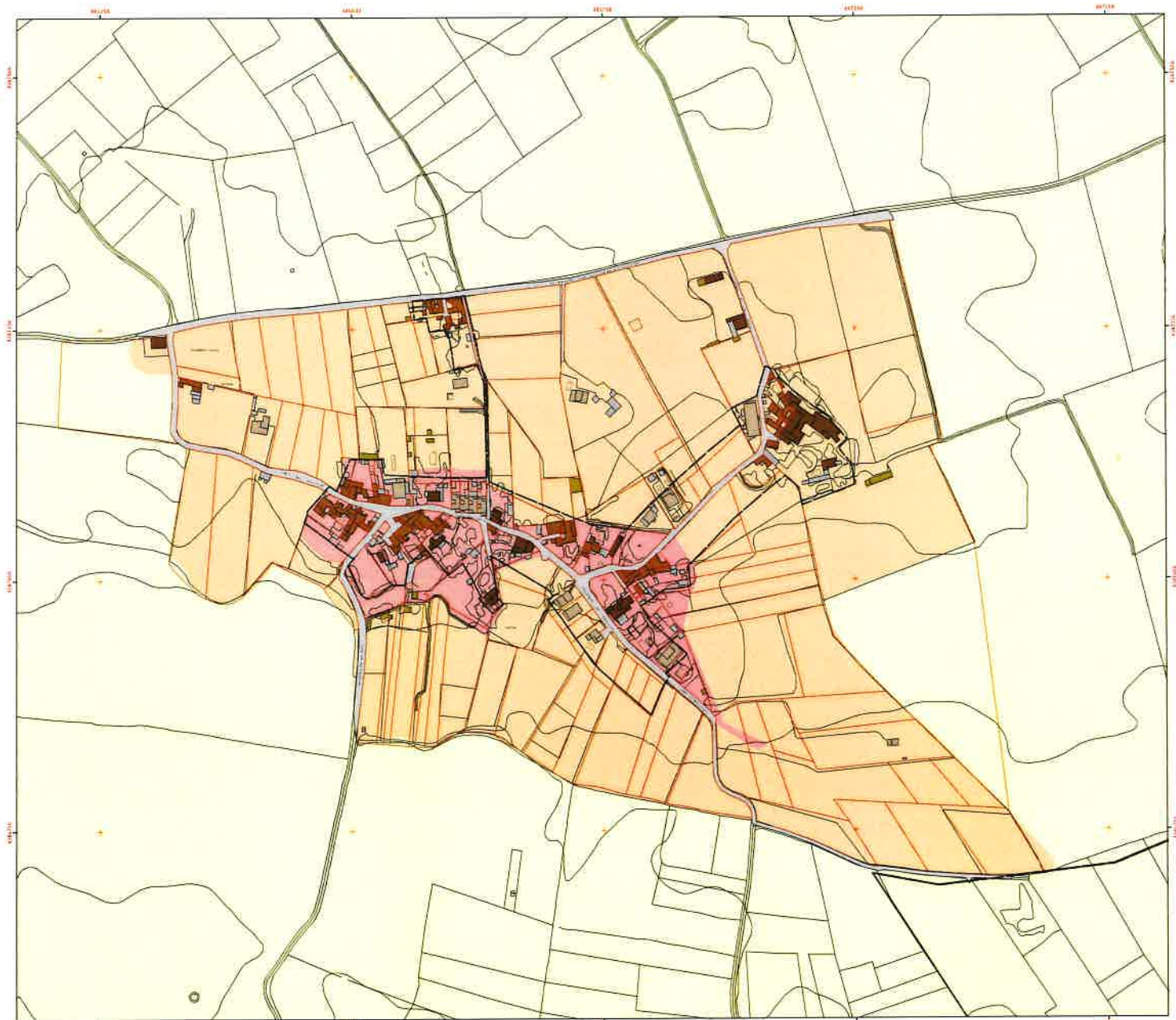


<p>BÉ D'INTERÈS CULTURAL DE SES ALQUERIES</p> <ul style="list-style-type: none"> Delimitació de l'àmbit del PE de Ses Olives Conjunt Històric Entorn de Protecció Cotes (m s.n.m.) 	<p>ALTRES DELIMITACIONS</p> <ul style="list-style-type: none"> Límit del sol urbà de Ses Alqueries Vials existents Construccions 		<p>AJUNTAMENT DE SANTA EUGÈNIA</p> <p>PLÀNOL INFORMATIU SA/01 TOPOGRÀFIC I DELIMITACIÓ DE L'ÀMBIT PLA ESPECIAL DE PROTECCIÓ DELS B.I.C DE SES COVES, SES OLLERIES I SES ALQUERIES</p> <p>Desembre 2021</p>	<p>EQUIP REDACTOR Maria Gironç Llabrés Anna Soler Gironç Argemuchts Aïen Cabanyles Arquitect Geògraf</p> <p>Sistema de Referència Terrestre: ESRM 1984 (EPSG:31466) Escala 1:1.000</p>
--	---	--	---	---



<p>BÉ D'INTERÉS CULTURAL DE SES ALQUERIES</p> <ul style="list-style-type: none"> Conjunt Històric Entorn de Protecció 	<p>PARCEL·LARI</p> <ul style="list-style-type: none"> Parcel·les cadastrals Il·les cadastrals Superfície 	<p>ALTRES DELIMITACIONS</p> <ul style="list-style-type: none"> Limit del sol urbà de Ses Alqueries Vials existents Construccions 		<p>AJUNTAMENT DE SANTA EUGÈNIA</p> <p>PLÀNOL INFORMATIU SA/1-02 PARCEL·LARI. ESTRUCTURA CADASTRAL</p> <p>PLA ESPECIAL DE PROTECCIÓ DELS B.I.C DE SES COVES, SES OLLERIES I SES ALQUERIES</p> <p>Desembre 2021</p>	<p>EQUIP REDACTOR</p> <p>Núria Gómez Lladrós Anna Sureda Crespí Argemir Alex Cabanys Riquelme Geògraf</p> <p>GA AT</p> <p>Sistema de Referència Terastric Eursiana 1989 (ETRS89) Escala 1:1000</p> <p>0 25 50 100</p>
--	--	--	--	--	--



BÉ D'INTERÉS CULTURAL DE SES ALQUERIES

- Conjunt Històric
- Entorn de Protecció

TIPOLOGIES

- Casa de pagès o fora vila tradicional
- Casa vilatana entre mitgeres
- Casa moderna
- Edificació agrària
- Altres

ALTRES DELIMITACIONS

- Limit del sòl urbà de Ses Alqueries
- Parcel·les cadastrals



AJUNTAMENT DE SANTA EUGÈNIA



**PLÀNOL INFORMATIU SA/03
TIPOLOGIES EDIFICATÒRIES**

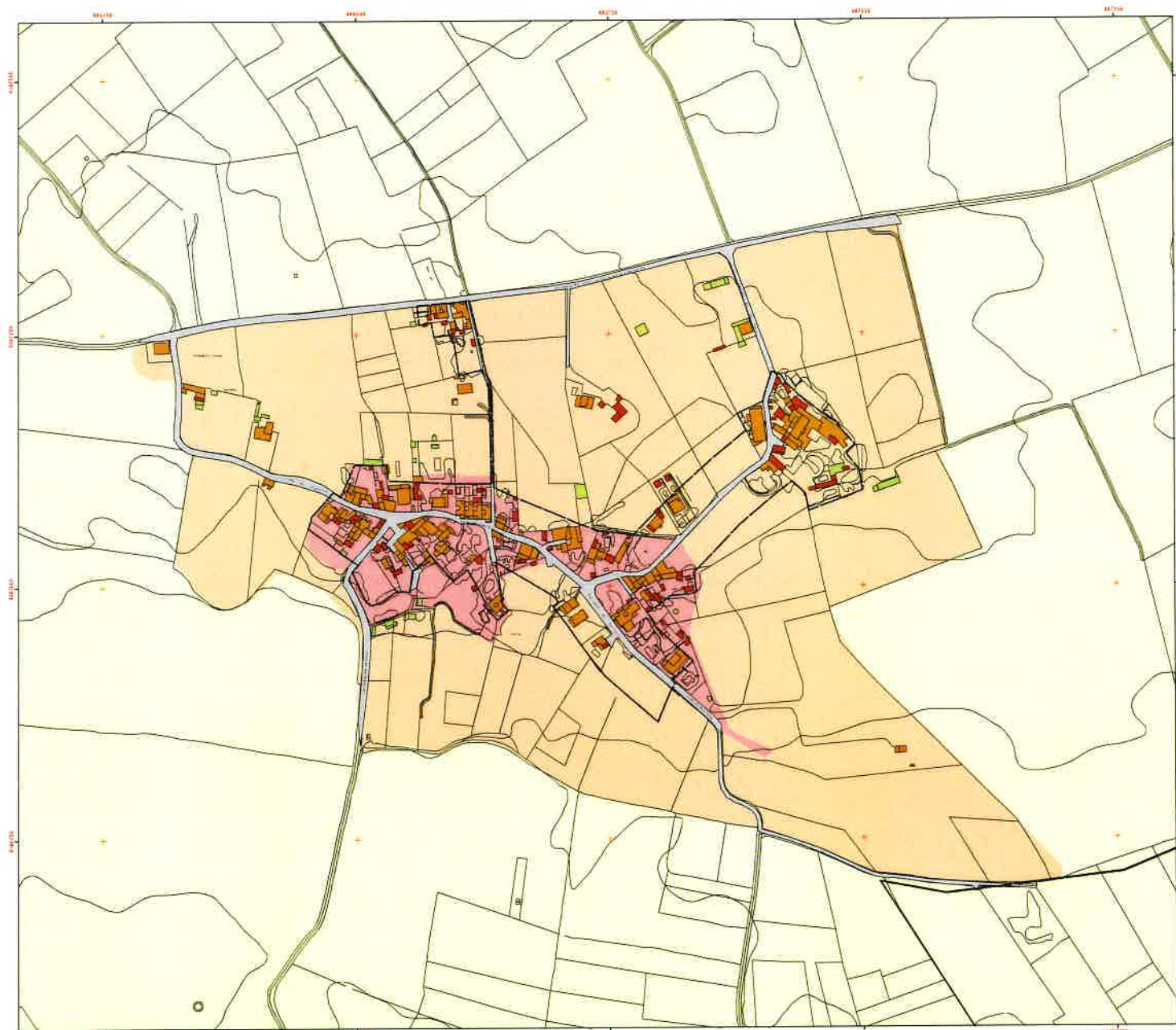
PLA ESPECIAL DE PROTECCIÓ DELS B.I.C DE SES COVES, SES OLLERES I SES ALQUERIES

Desembre 2021

EQUIP REDACTOR
 Nària Cornejo Llorens
 Anna Soler Cirera
 Anna Frutos
 Aneu Caballero Freguanti
 Oriol Guàrdia

Sistema de Referència Tercera
 Grup 1983 (ETRS83)
 Escala 1:1.000





BÉ D'INTERÉS CULTURAL DE SES ALQUERIES

- Conjunt Històric
- Entorn de Protecció

USOS DE LES EDIFICACIONS

- Residencial
- Magatzem / Garatge
- Agrari

ALTRES DELIMITACIONS

- Límit del sòl urbà de Ses Alqueries
- Vials existents



AJUNTAMENT DE SANTA EUGÈNIA




**PLÀNOL INFORMATIU SAJ-04
USOS DE LES EDIFICACIONS**


PLA ESPECIAL DE PROTECCIÓ DELS B.I.C. DE
SES COVES, SES OLLERIES I SES ALQUERIES

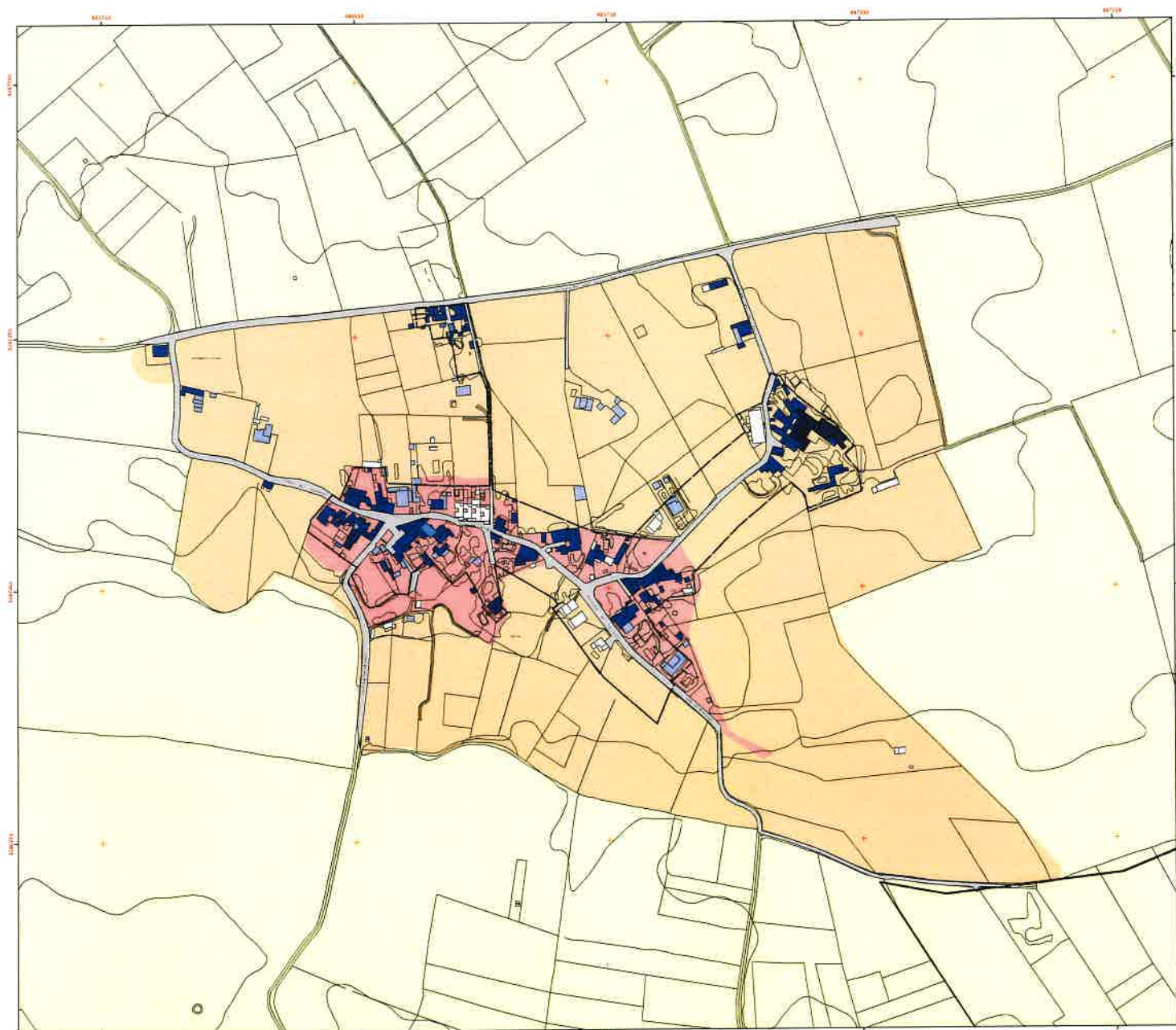
Desembre 2021

EQUIP REDACTOR
 Miquel Garriga Llibre
 Anna Soler Cusó
 Anna Pàmies
 Alex Cabanilles Rogant
 Geòrgia



Sistema de Referència Territorial
 correspon (1984 i 14253)
 Escala 1:1.000





BÉ D'INTERÈS CULTURAL DE SES ALQUERIES

Conjunt Històric
Entorn de Protecció

DATA DE LA CONSTRUCCIO PRINCIPAL

- s. XVI
- s. XVII
- s. XIX
- Primera meitat de s. XX
- Segona meitat de s. XX
- s. XXI
- Descongut

ALTRES DELIMITACIONS

- Límit del sol urbà de Ses Alqueries
- Vials existents



AJUNTAMENT DE SANTA EUGÈNIA

PLÀNOL INFORMATIU SA/05 EVOLUCIÓ HISTÒRICA

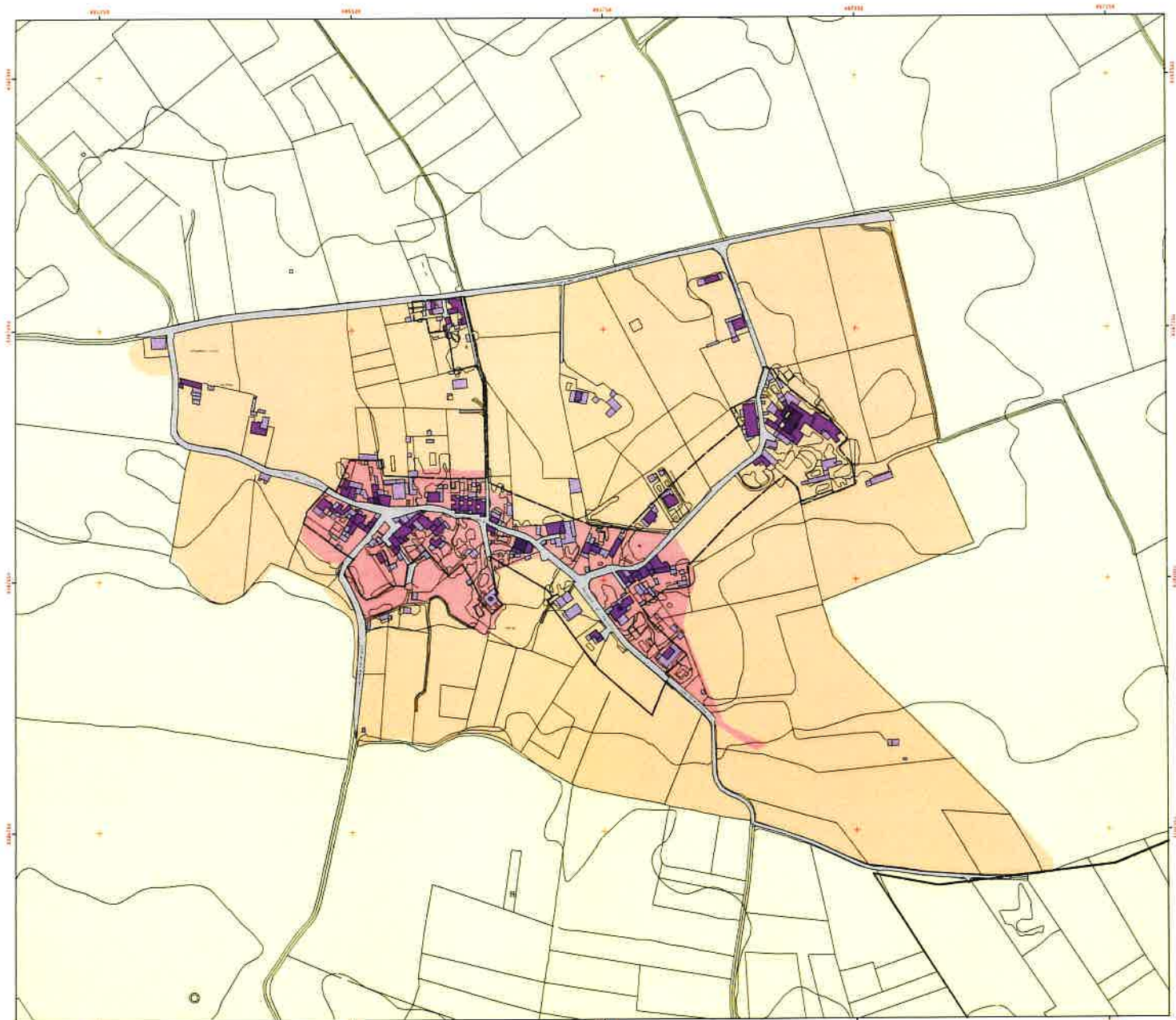
PLA ESPECIAL DE PROTECCIÓ DELS B. I. C. DE SES COVES, SES OLLERIES I SES ALQUERIES

Desembre 2021

EQUIP REDACTOR
Marta Lloret Llobet
Anna Soler Cirap
Alicia Riera
Ayer Cabanilla Rigant
Geograf

Sistema de Referència Territorial: ETRS89
Escala 1:1.000

GA AT



BÉ D'INTERÉS CULTURAL DE SES ALQUERIES

- Conjunt Històric
- Entorn de Protecció

PLANTES CONSTRUÏDES

- PB
- PB+1
- PB+2

ALTRES DELIMITACIONS

- Límit del sol urbà de Ses Alqueries
- Vials existents



AJUNTAMENT DE SANTA EUGÈNIA

**PLÀNOL INFORMATIU SA/I-06
ALÇADA DE LES EDIFICACIONS**

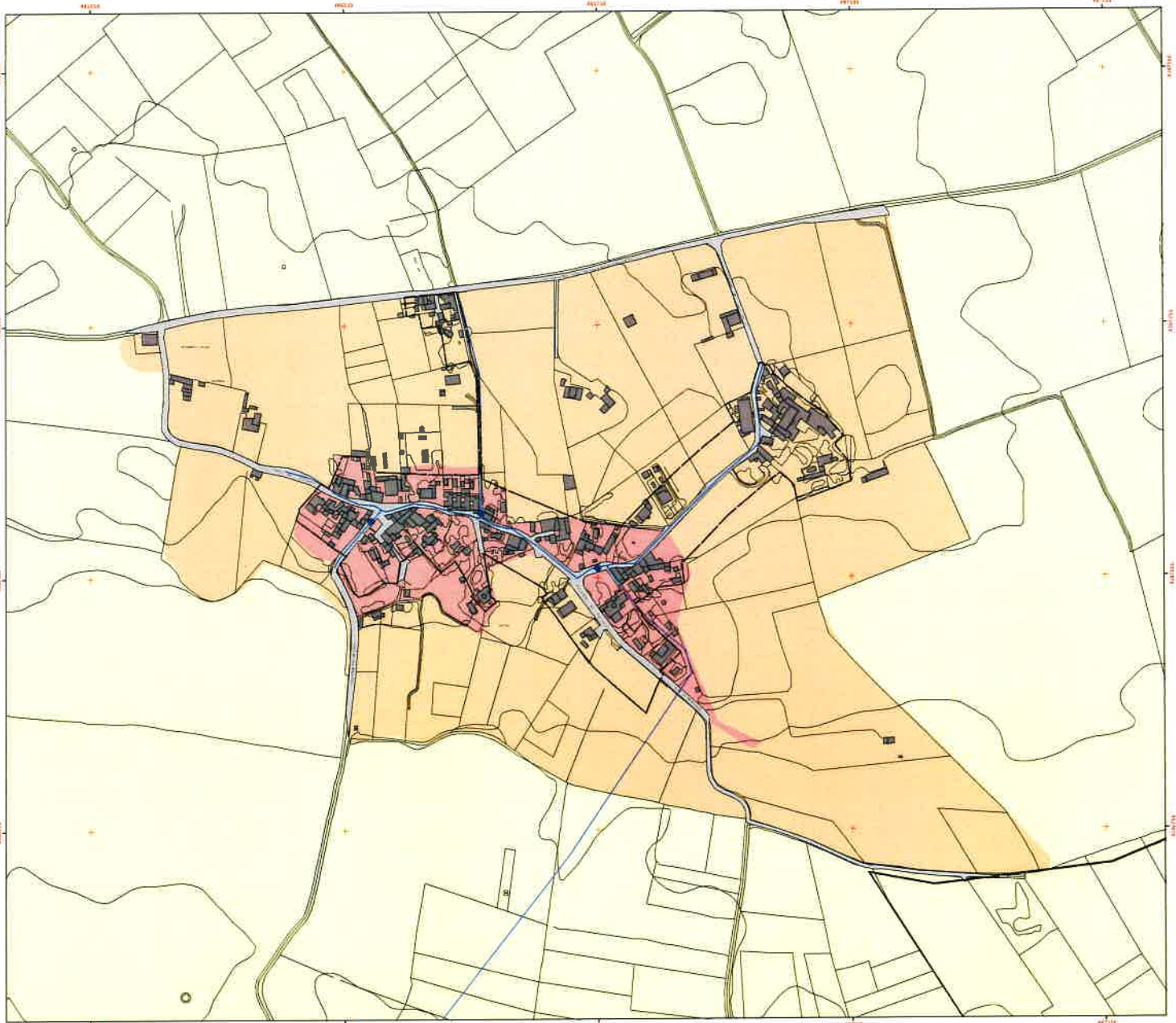
PLA ESPECIAL DE PROTECCIÓ DELS B.I.C DE
SES COVES, SES OLLERIES I SES ALQUERIES

Desembre 2021

SOUP REACTOR
Marta Guals, Jaume
Pons, Jordi Clua
Aurelio
Alex Calabuig & Enguany
Guals

Sistema de Referència Territorial
Euref 893 (UTM 30Q)

Escala 1:1.000



BÉ D'INTERÉS CULTURAL DE SES ALQUERIES

- Conjunt Històric
- Entorn de Protecció

ABASTIMENT D'AIGUA POTABLE

- Canonada d'aigua potable
- Vaheda

ALTRES DELIMITACIONS

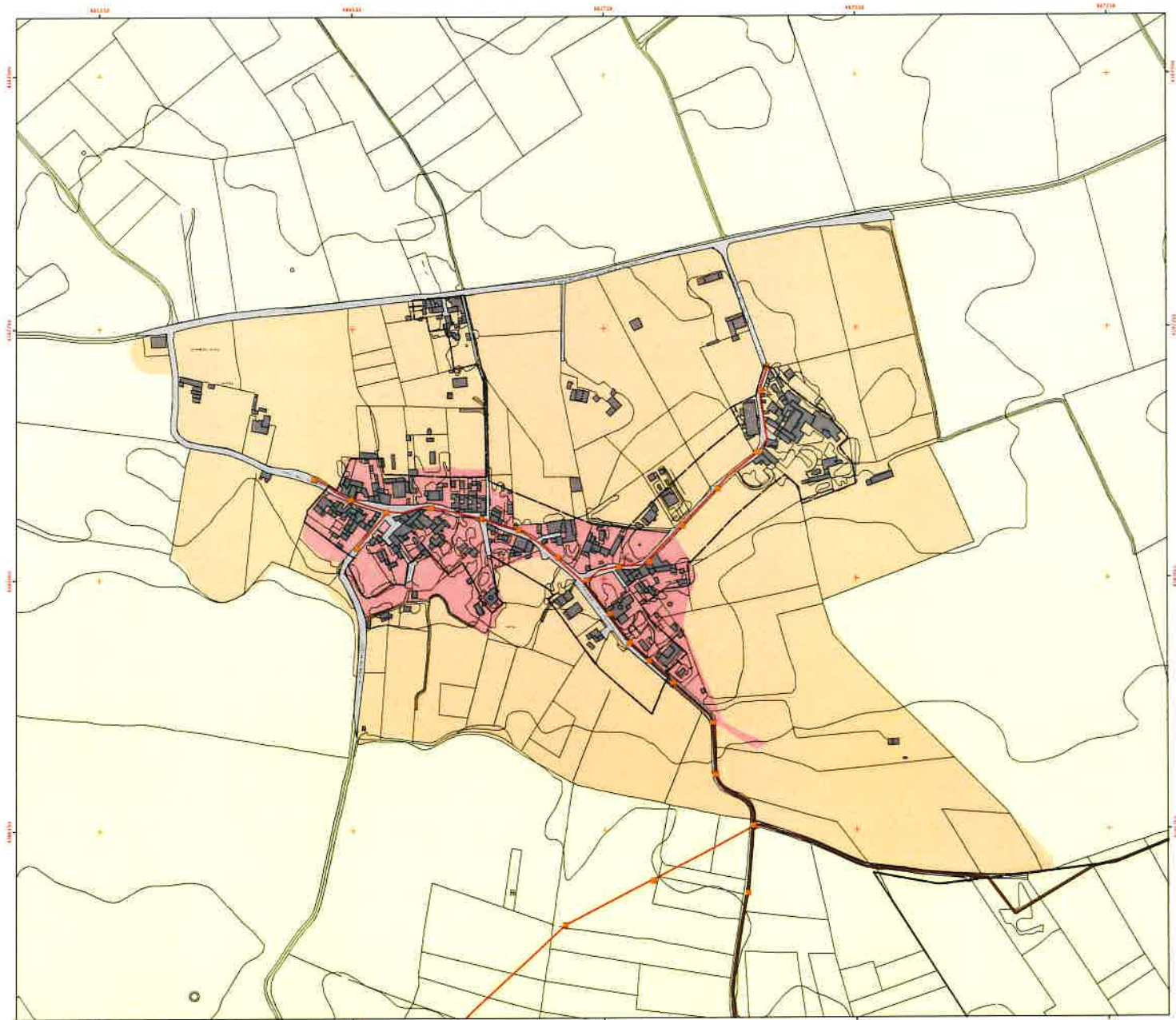
- Límit del sòl urbà de Ses Alqueries
- Vials existents
- Construccions



AJUNTAMENT DE SANTA EUGÈNIA
PLÀNOL INFORMATIU SAJ-07.1
INFRAESTRUCTURES
D'ABASTAMENT D'AIGUA
 PLA ESPECIAL DE PROJECCIÓ DELS B.I.C DE
 SES COVES, SES OLLERIES I SES ALQUERIES
 Desembre 2021

EQUIP REDACTOR
 Maria Llorca Ullrich
 Anna Soler Crespo
 Arquitectes
 Merc Cabrerola Freixas
 Geògraf

Sistema de Referència Territorial
 ESR2014 / UTM / 31000
 Escala 1:1.000



BÉ D'INTERÈS CULTURAL DE SES ALQUERIES

- Conjunt Històric
- Entorn de Protecció

XARXA DE SANEJAMENT

- Connexió de fecals
- Col·lector
- Pous de registre

ALTRES DELIMITACIONS

- Límit del sòl urbà de Ses Alqueries
- Vials existents
- Construccions



AJUNTAMENT DE SANTA EUGÈNIA

PLÀNOL INFORMATIU SAI-07.2
INFRASTRUCTURES
DE SANEJAMENT

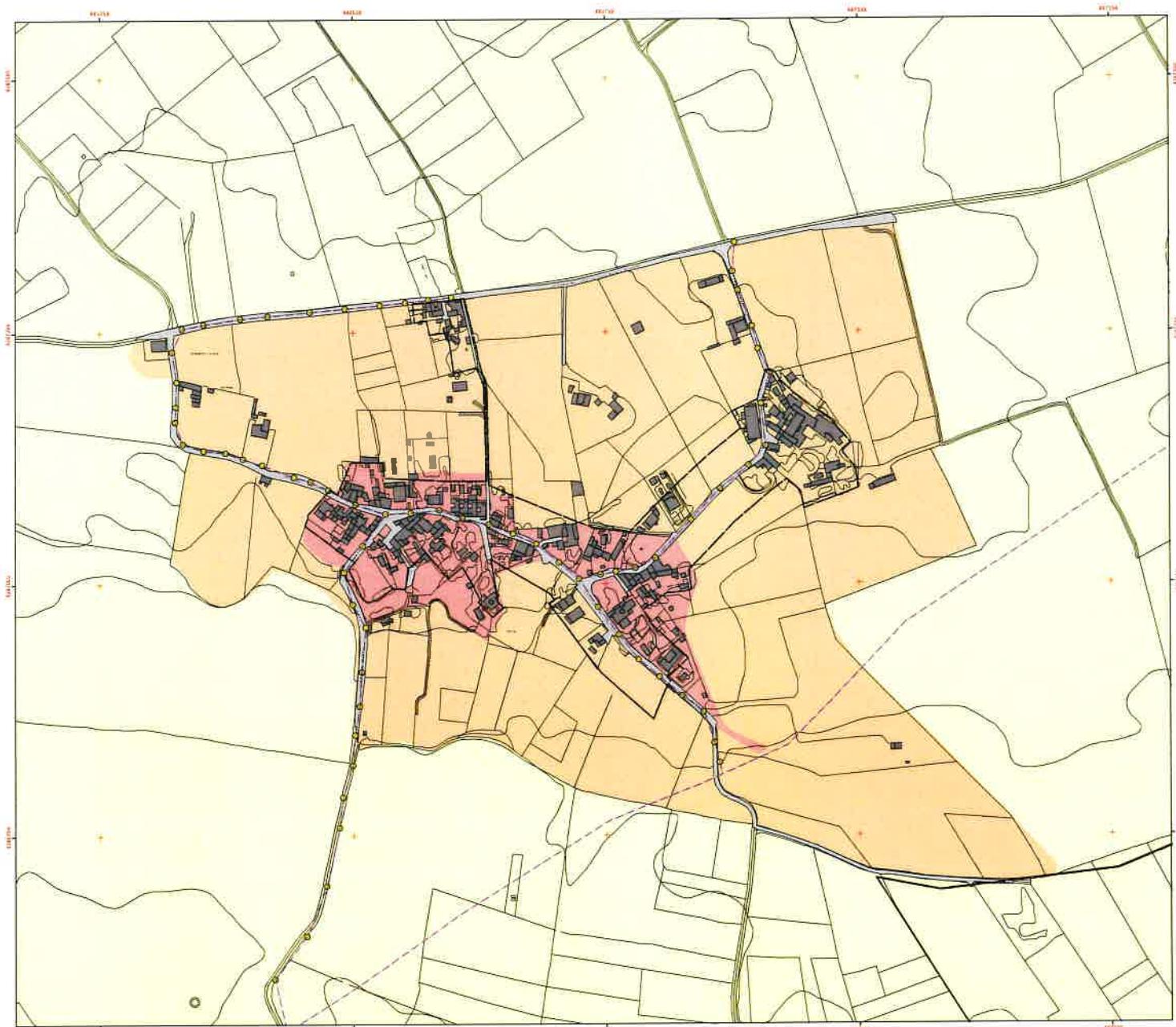
PLA ESPECIAL DE PROTECCIÓ DFI S.B.I.C DE
 SES COVES, SES OLLERIES I SES ALQUERIES

Desembre 2021

EQUIP REDACTOR
 Nària Garmes Lladrós
 Anna Soler Camps
 Projectista
 Alena Cabanillas Piquart
 Geògrafa

GA AT

Sistema de Referència Terratrial
 ESR89EPS - UTM de 144700
 Escala 1:1000



BÉ D'INTERÈS CULTURAL DE SES ALQUERIES

- Conjunt Històric
- Entorn de Protecció

XARXA ELÈCTRICA

- Punts de llum
- Línia elèctrica baixa tensió

ALTRES DELIMITACIONS

- Límit del sòl urbà de Ses Alqueries
- Viats existents
- Construccions



AJUNTAMENT DE SANTA EUGÈNIA

PLÀNOL INFORMATIU SA1-07.3
INFRAESTRUCTURES D'ELÈCTRICITAT

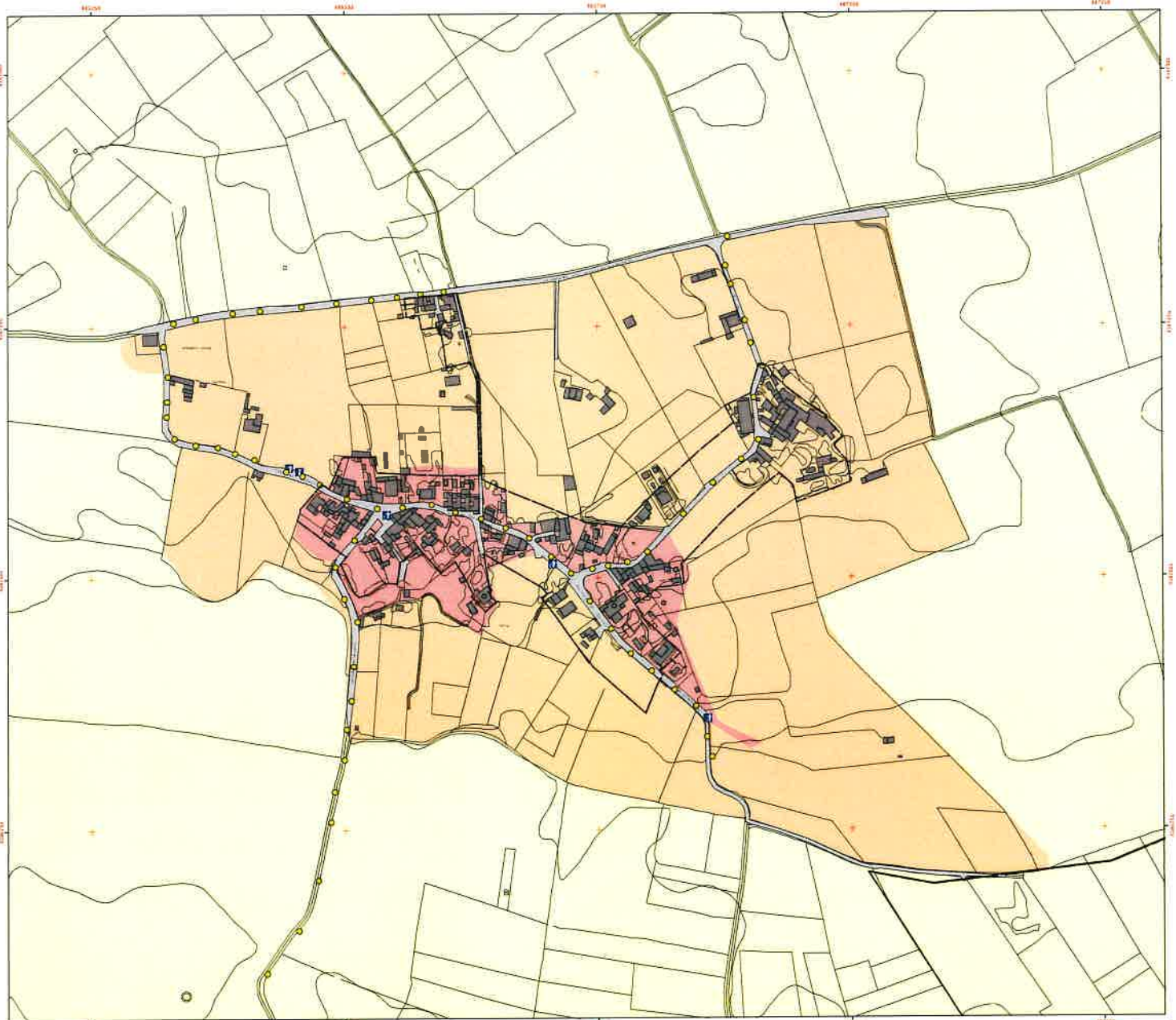
PLA ESPECIAL DE PROTECCIÓ DELS B.I.C DE
SES COVES, SES OLLERIES I SES ALQUERIES

Desembre 2021

EQUIP REDACTOR
 Maira Gornet Llabres
 Anna Sabat Cases
 Araceli Sabat Cases

GA
AT

Sistema de Referència Transversal
 Número: 1044-02/19/033
 Escala: 1:1.000



BÉ D'INTERÈS CULTURAL DE SES ALQUERIES

- Conjunt Històric
- Entorn de Protecció

MOBILIARI URBÀ

- Punts de llum
- Papereres / Contenedors
- Punt d'informació

ALTRES DELIMITACIONS

- Límit del sòl urba de Ses Alqueries
- Vials existents
- Construccions



AJUNTAMENT DE SANTA EUGÈNIA




**PLÀNOL INFORMATIU SA/08
MOBILIARI URBÀ**

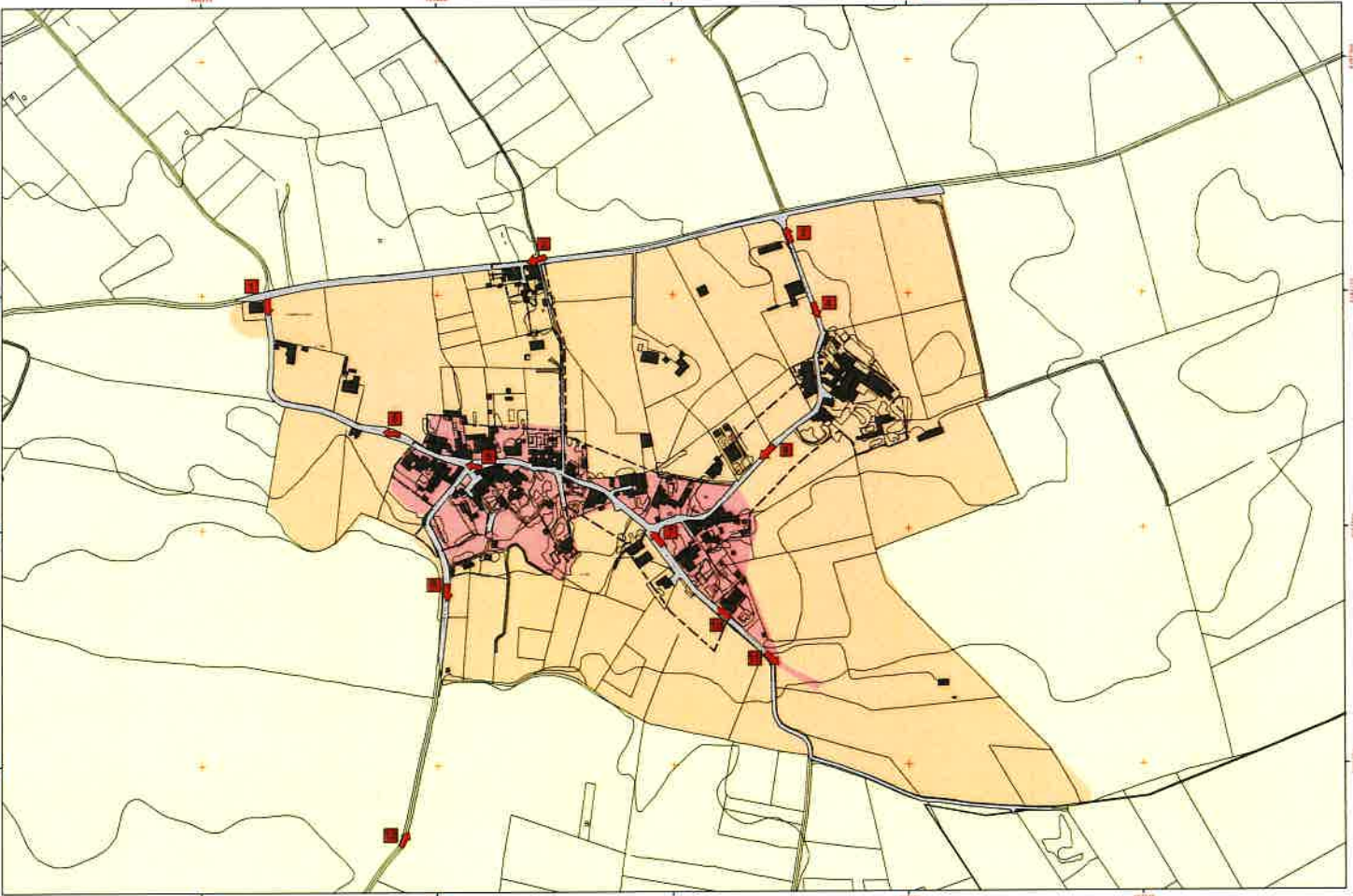
PLA ESPECIAL DE PROTECCIÓ DFI S.R.I.C DE
SES COVES, SES OLLERIES I SES ALQUERIES

Desembre 2021

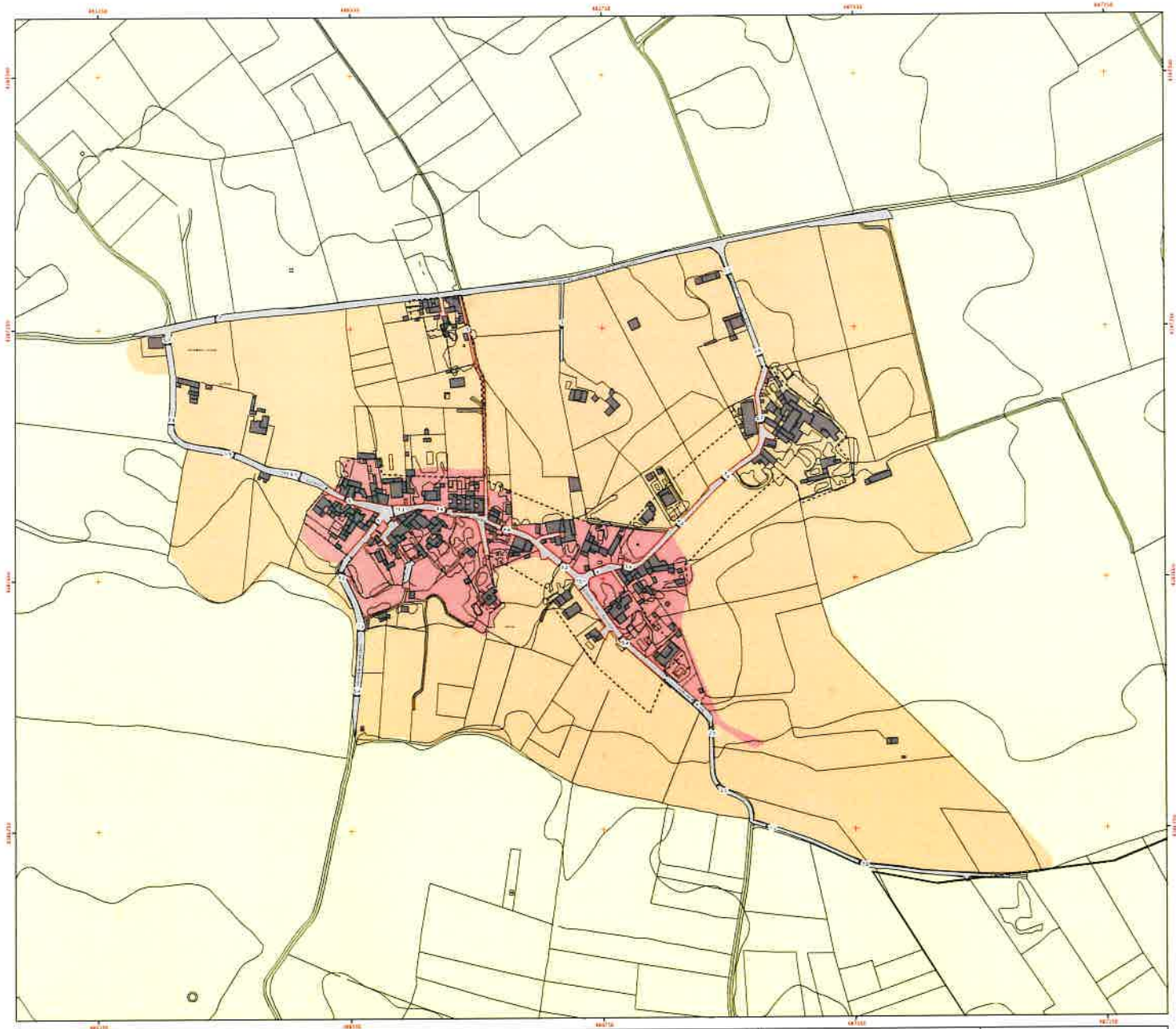
EQUIP REDACTOR
 Maura Gornic Llibre
 Ana Soler Casas
 Anna Galancho
 Alex Cabrerola Reguant
 Geògraf

Sistema de Referència Territorial
 EUREPINA 2019 UTM 30Q UTM
 Escala 1:1000


 0 25 50 100 METRES



<p>BÉ D'INTERÉS CULTURAL DE SES ALQUERIES</p> <ul style="list-style-type: none"> Conjunt Històric Entorn de Protecció Direcció de la fotografia 	<p>ALTRES DELIMITACIONS</p> <ul style="list-style-type: none"> Límit del sòl urba de Ses Alqueries Vials existents Construccions 		<p>AJUNTAMENT DE SANTA EUGÈNIA</p> <p>PLÀNOL INFORMATIU SA/I-09 VISUALS DEL NUCLI I ACCESSOS</p> <p>PLA ESPECIAL DE PROTECCIÓ DELS B.I.C DE SES COVES, SES OLLERIES I SES ALQUERIES</p> <p>Desembre 2021</p>	<p>ESQUIP REDACTOR Marta Clavelo Llácer Anna Soler Orús Anna Ferrer Alex Calsamiglia Reguant</p> <p>Direcció de Patrimoni i Espais C/Granero, 19-21 07100 Santa Eugènia de Vilatorrada</p> <p>ESQUEMA 1 de 1</p>
--	---	--	---	--



BÉ D'INTERÉS CULTURAL DE SES ALQUERIES

Conjunt Històric
Entorn de Protecció

ALINEACIONS I AMPLADA DEL VIARI

Viari existent dins del BIC
Alineacions
Amplada (metres)

ALTRES DELIMITACIONS

Límit del sòl urba de Ses Alqueries
Construccions



AJUNTAMENT DE SANTA EUGÈNIA



PLÀNOL INFORMATIU SAJ-10
ALINEACIONS I AMPLADA DEL VIARI

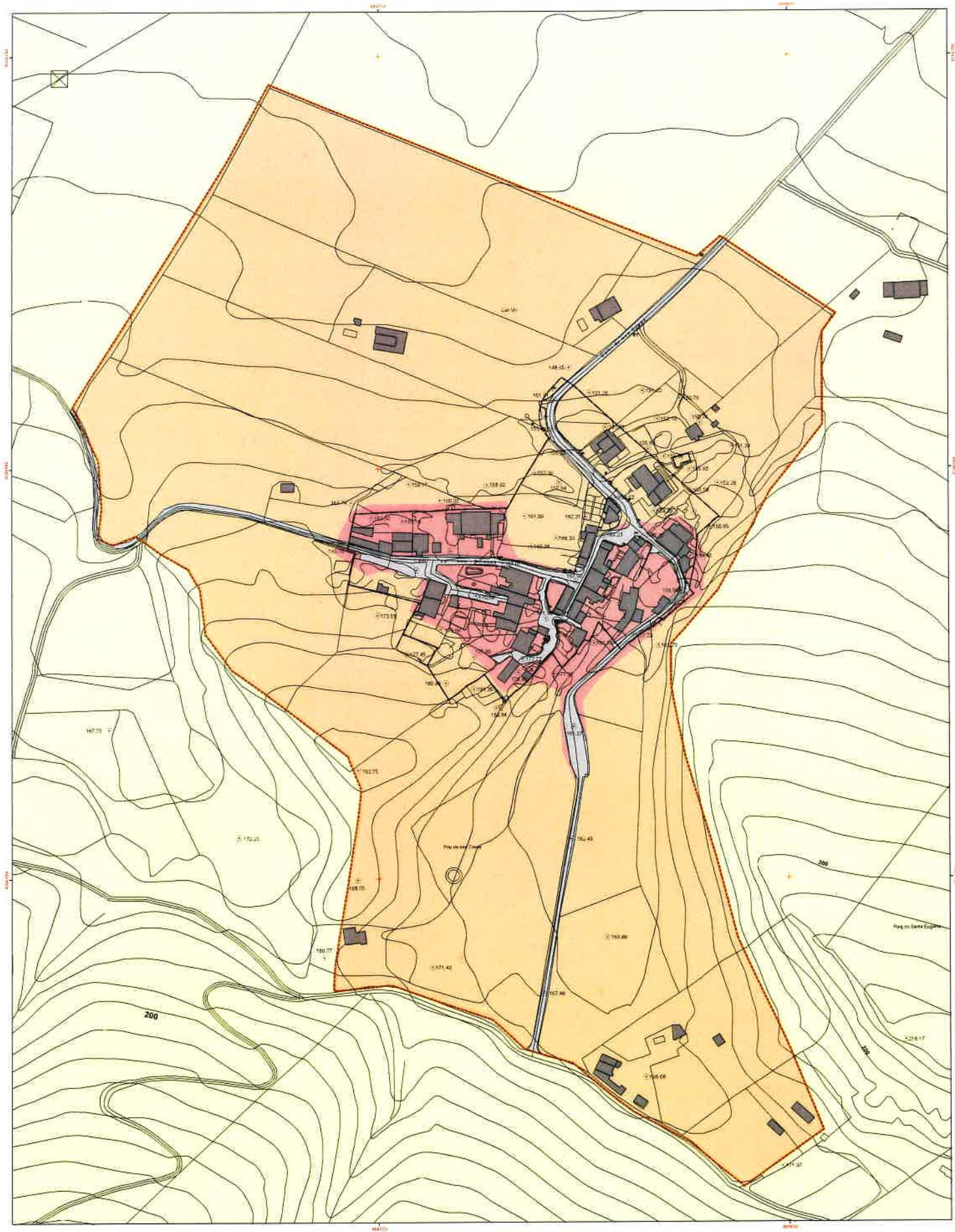
PLA ESPECIAL DE PROTECCIÓ DELS B.I.C DE SES COVES, SES OLLERIES I SES ALQUERIES

Desembre 2021





EQUIP REDACTOR
Marta Gomez Llibres
Ana Sàlter Crespo
Ariadna Gal
Irene Cabanegra Rigau
Geograf

Sistema de Referència Terratròpic
Eurefeu 1989 (ETRS89)
Escala 1:1000




0 25 50 100



BÉ D'INTERÈS CULTURAL DE SES COVES

-  Delimitació de l'àmbit del PE de Ses Coves
-  Conjunt Històric
-  Entorn de Protecció
-  Cotes (m s.n.m.)

ALTRES DELIMITACIONS

-  Límit del sol urbà de Ses Coves
-  Vials existents
-  Construccions



AJUNTAMENT DE SANTA EUGÈNIA

PLÀNOL INFORMATIU SCA-01
TOPOGRÀFIC I
DELIMITACIÓ DE L'ÀMBIT
PLA ESPECIAL DE PROTECCIÓ DELS B.I.C. DE
SES COVES, SES OLLERIES I SES ALQUERIES

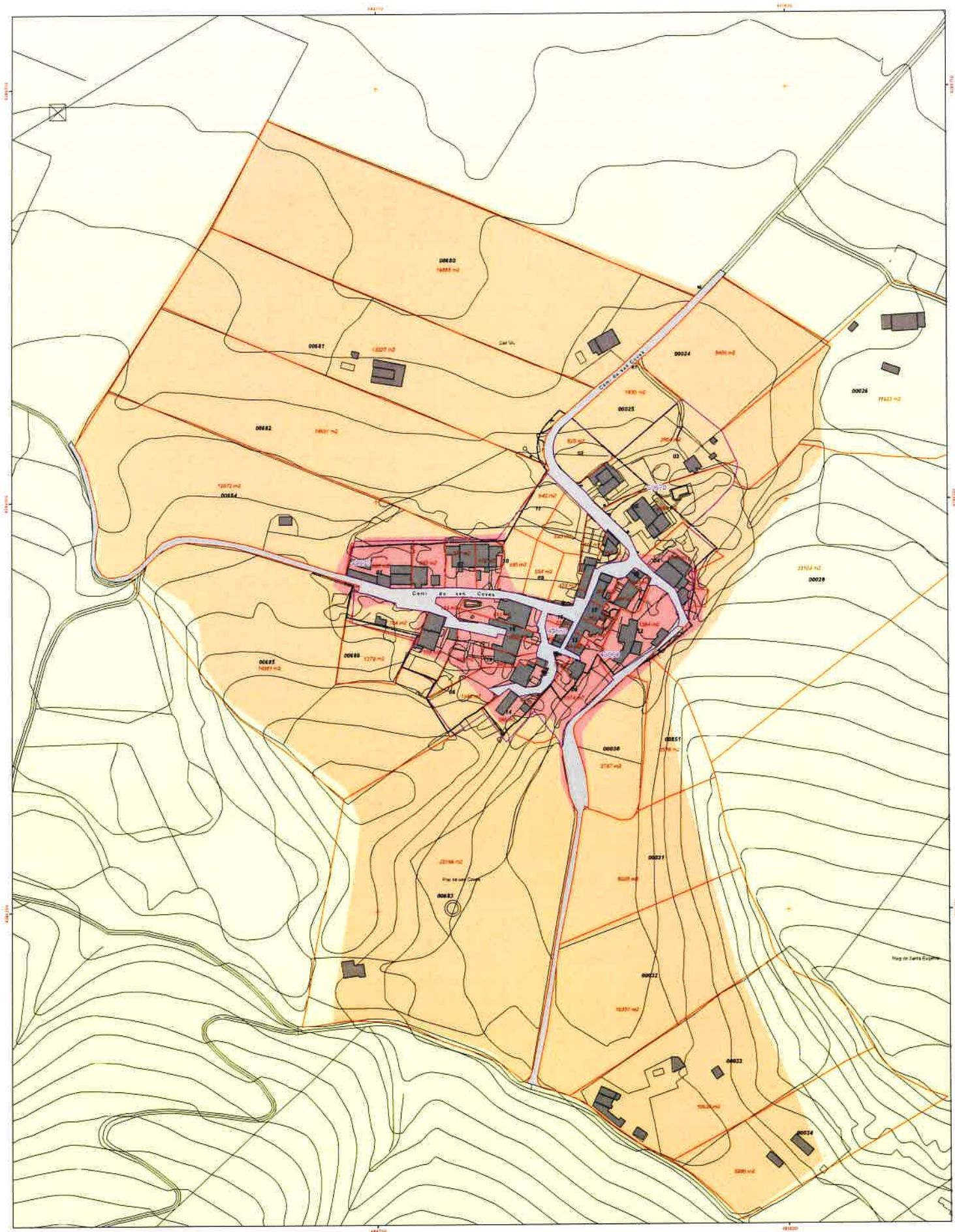
Desembre 2021

EQUIP REDACTOR
 Maria Gornac Urbans
 Fina Soler Crespo
 Alvario
 Alex Cabanys Reguant
 GeoCity

Col·lecció de Informació Territorial
 Edició: 1984/2021

Escala: 1:1000





BÉ D'INTERÉS CULTURAL DE SES COVES

- Conjunt Històric
- Entorn de Protecció

PARCEL·LARI

- Parcel·les cadastrals
- Illes cadastrals
- Superfície

ALTRES DELIMITACIONS

- Límit del sol urbà de Ses Coves
- Vials existents
- Construccions



AJUNTAMENT DE SANTA EUGÈNIA



**PLÀNOL INFORMATIU SCI-02
PARCEL·LARI. ESTRUCTURA CADASTRAL**

PLA ESPECIAL DE PROTECCIÓ DELS B.I.C DE SES COVES, SES OLLERIES I SES ALQUERIES

Desembre 2021

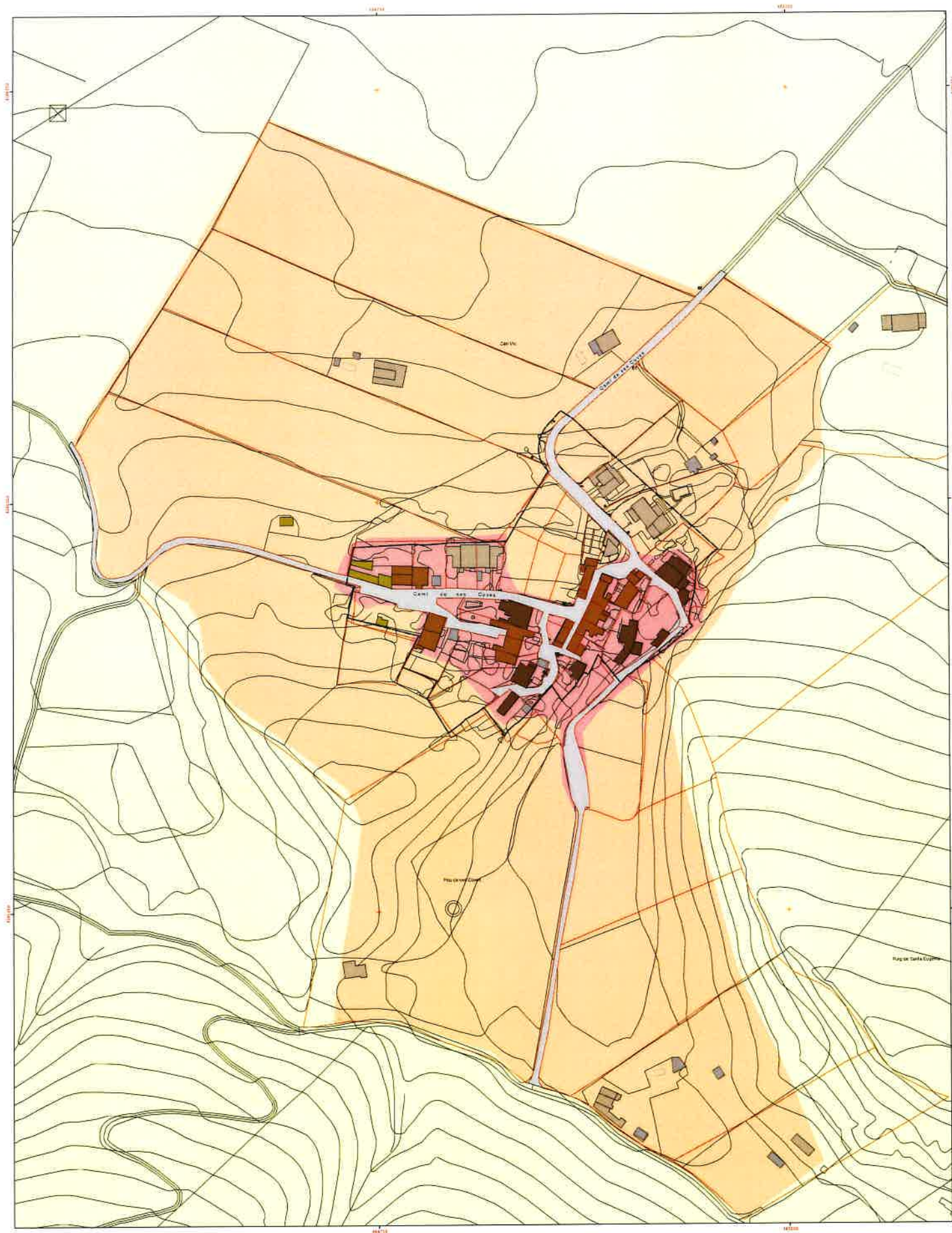


Sistema de Referència Terrestre
Espanya: 1985 UTM30N
Escala: 1:500

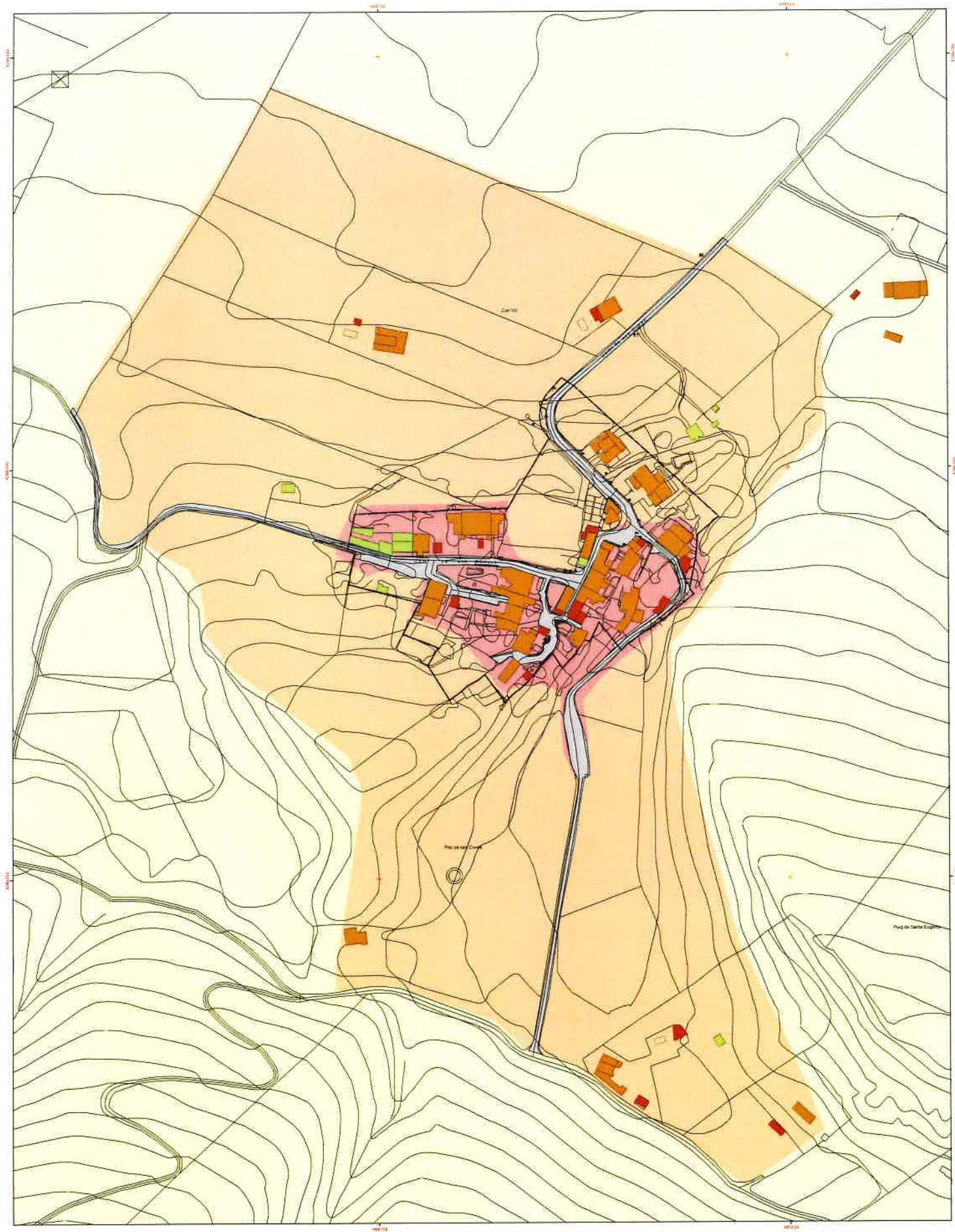


GRUP REDACTOR
Marta Llombes Llombes
Anna Sabaró Cerdas
Anna Ferrer
Alejo Gilharraga Reguán
Geopul





<p>BÉ D'INTERÈS CULTURAL DE SES COVES</p> <ul style="list-style-type: none"> Conjunt Històric Entorn de Protecció 	<p>TIPOLOGIES</p> <ul style="list-style-type: none"> Casa de pages o fora vila tradicional Casa viduala entre nifgeres Casa moderna Edificació agraria Altres 	<p>ALTRES DELIMITACIONS</p> <ul style="list-style-type: none"> Límit del sol urbà de Ses Coves Parcel·les cadastrals 		<p>AJUNTAMENT DE SANTA EUGÈNIA</p> <p>PLÀNOL INFORMATIU SC/I-03 TIPOLOGES EDIFICATÒRIES PLA ESPECIAL DE PROTECCIÓ DELS B.I.C. DE SES COVES, SES OLLERIES I SES ALQUERIES</p> <p>Desembre 2021</p>	<p>CELLEBREDADOR Maria Carme Lladós, Anna Soler i Teresa Arquitectes</p> <p>Alen Cabanys i Rejart Geògraf</p> <p>Sistema de Referència Tornele Datum 1984 UTM30N Escala 1:1000</p>
--	---	---	--	--	--



BÉ D'INTERÈS CULTURAL DE SES COVES

- Conjunt Històric
- Entorn de Protecció

USOS DE LES EDIFICACIONS

- Residencial
- Magatzem / Garage
- Agrari

ALTRES DELIMITACIONS

- Límit del sòl urbà de Ses Coves
- Vials existents



AJUNTAMENT DE SANTA EUGÈNIA

PLÀNOL INFORMATIU SCI-04
USOS DE LES EDIFICACIONS

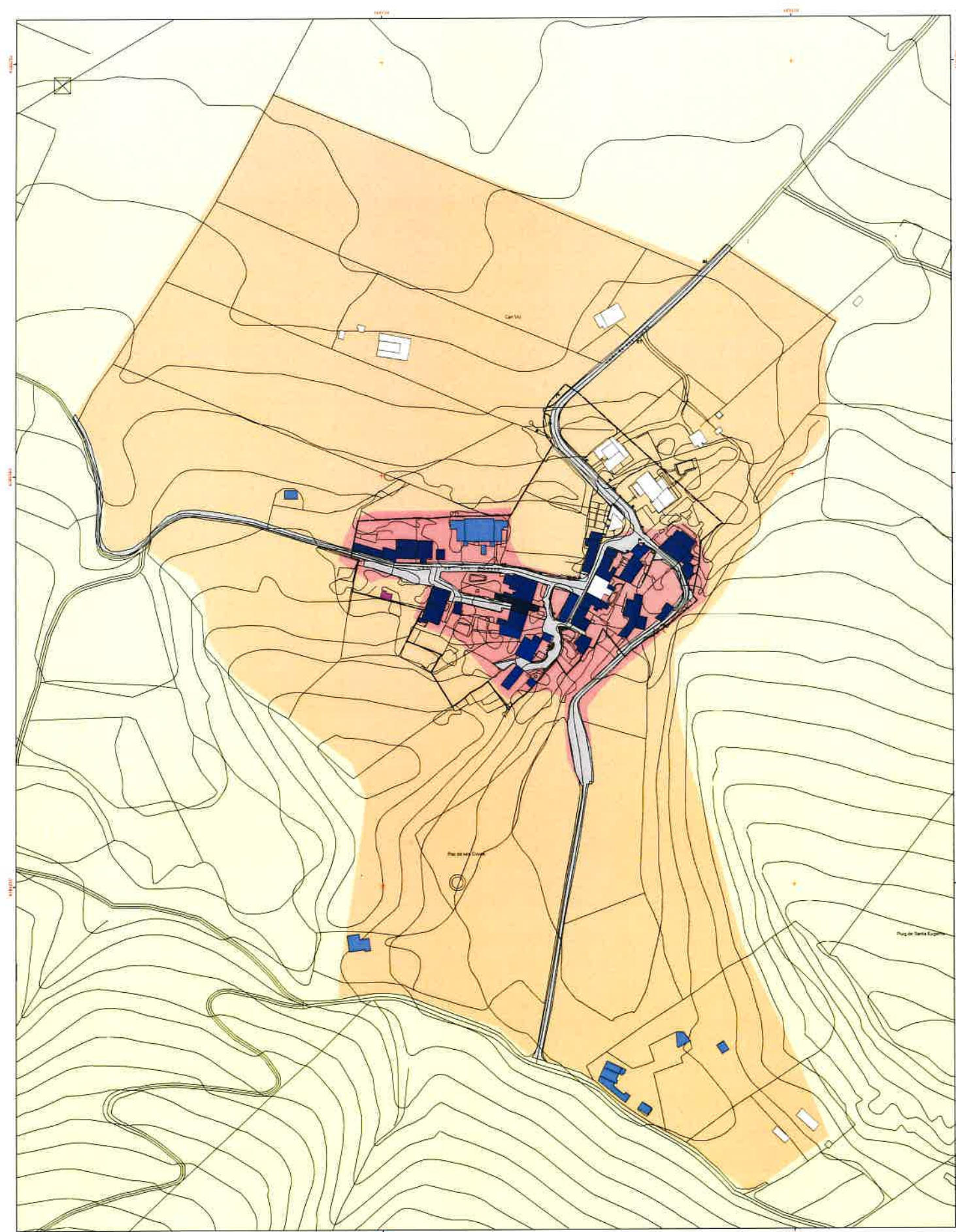
PLA ESPECIAL DE PROTECCIÓ DELS B.I.C DE SES COVES, SES OLLERIES I SES ALQUERIES

Desembre 2021

EQUIP REDACTOR
Maria Carme Ullastres
Aida Soler Cerdas
Amparó
Alen Çakarević Reysanić
Geop2

Sistema de Referència: Turisme
Edició: 1984 (ETRIE)

Escala: 1:100



BÉ D'INTERÈS CULTURAL DE SES COVES

- Conjunt Històric
- Entorn de Protecció

DATA DE LA CONSTRUCCIÓ PRINCIPAL

- s. XVIII
- s. XIX
- Primera meitat s. XX
- Segona meitat s. XX
- s. XXI
- Desconegut

ALTRES DELIMITACIONS

- Límit del sotbarba de Ses Coves
- Valls existents



AJUNTAMENT DE SANTA EUGÈNIA



**PLÀNOL INFORMATIU SCI-05
EVOLUCIÓ HISTÒRICA**

PLA ESPECIAL DE PROTECCIÓ DELS B.I.C DE
SES COVES, SES OLLERIES I SES ALQUERIES

Desembre 2021

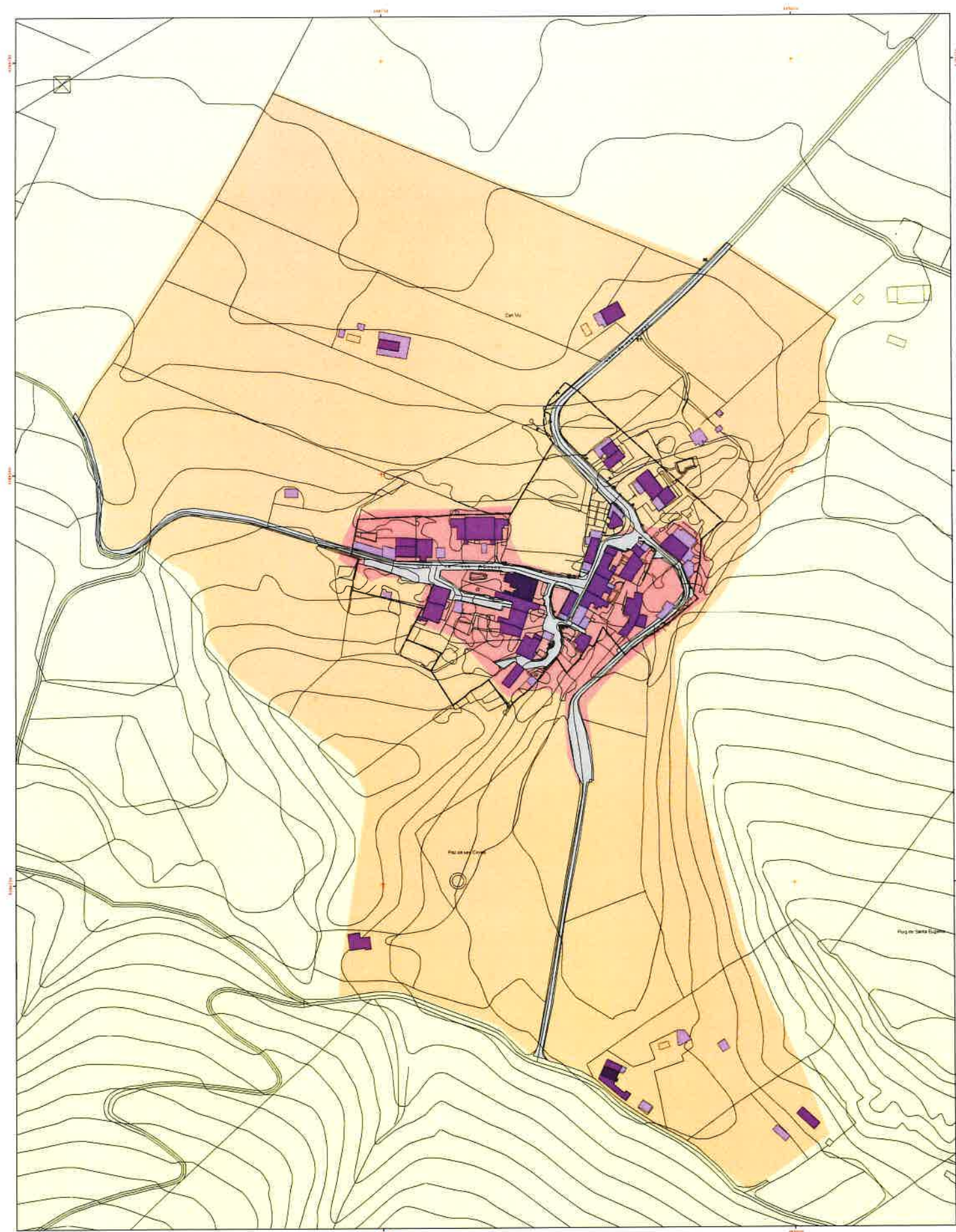


Sistema de Referència Territorial
EUREF89 (ETRS89)
Escala 1:1000



EQUIP REDACTOR
Marta Gomez Llauris
Anna Soler Cerdas
Arquitectes
Aeri Cabanegra Reguard
Geògraf





BÉ D'INTERÉS CULTURAL DE SES COVES

- Conjunt Històric
- Entorn de Protecció

PLANTES CONSTRUÏDES

- PB
- PB-1
- PB-2

ALTRES DELIMITACIONS

- Límit del sol urbà de Ses Coves
- Valls existents



AJUNTAMENT DE SANTA EUGÈNIA




PLÀNOL INFORMATIU SCI-06
ALÇADA DE LES EDIFICACIONS
PLA ESPECIAL DE PROTECCIÓ DELS B.I.C DE
SES COVES, SES OLLERIES I SES ALQUERIES

Desembre 2021



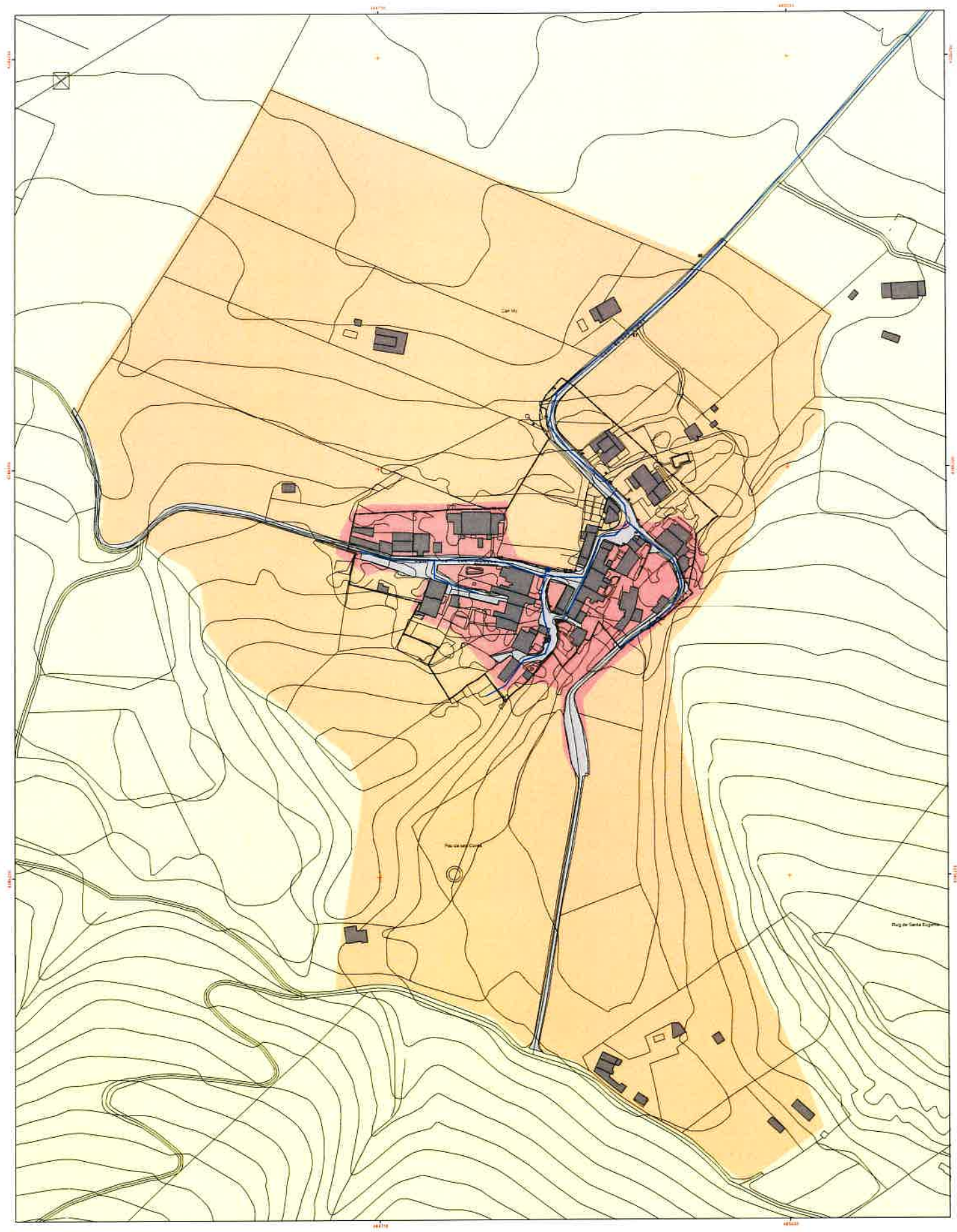
Sistema de Referència Torrance
 ESR040 1129 (ETRS89)
 Elatidat i i llog



ECOLIP REDACTOR
 Maria Jorrot Llobet
 Anna Sureda Cordero
 Enginyeres

Av. Cobanegra Reguant
 Grup d'





BÈ D'INTERÈS CULTURAL DE SES COVES

- Conjunt Històric
- Entorn de Protecció

ABASTAMENT D'AIGUA POTABLE

- Canonada d'aigua potable
- Vahulla

ALTRES DELIMITACIONS

- Límit del sol urbà de Ses Coves
- Vials existents
- Construccions



AJUNTAMENT DE SANTA EUGÈNIA

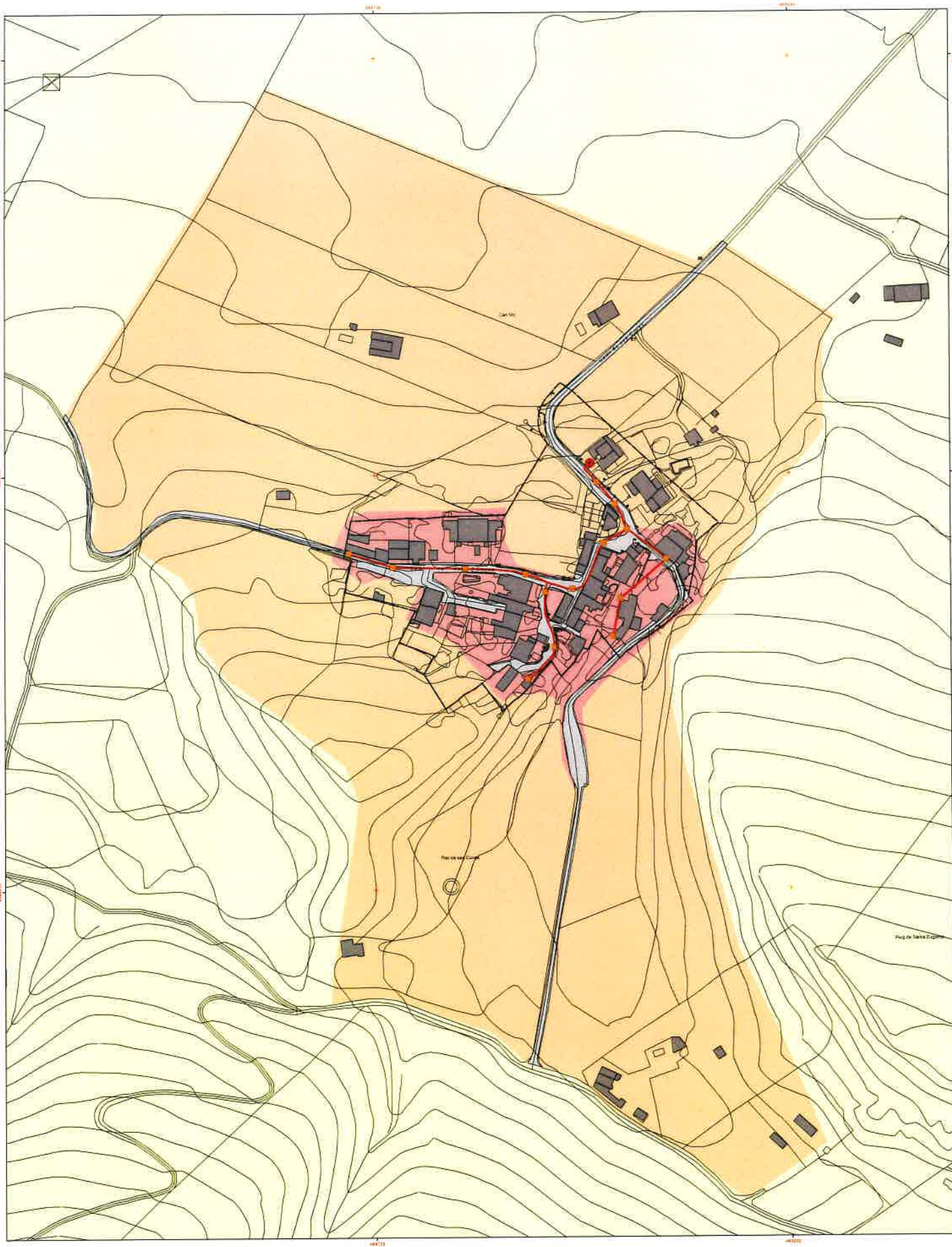
PLÀNOL INFORMATIU SCI-07.1
INFRAESTRUCTURES, ABASTIMENT
D'AIGUA POTABLE
PLA ESPECIAL DE PROTECCIÓ DELS S.I.C DE
SES COVES, SES OLLERIES I SES ALQUÈRIES

EDIFI REACTOR
 Maria Cortez Llabrés
 Anna Soler Cerdà
 Enginyera

Rev. Cibernètica Prognost
 Geogràf

Col·labora de Informació Territorial
 Codi de registre: 1584/2010
 Escala 1:1.000

Desembre 2021



BÉ D'INTERÈS CULTURAL DE SES COVES

- Conjunt Històric
- Entorn de Protecció

XARXA DE SANEJAMENT

- Conducció de fessals
- Pous de registre
- Fossa sèptica Ses Coves

ALTRES DELIMITACIONS

- Límit del sol urbà de Ses Coves
- Vials existents
- Construccions



AJUNTAMENT DE SANTA EUGÈNIA



**PLÀNOL INFORMATIU SCI-07.2
INFRASTRUCTURES DE
SANEJAMENT**

PLA ESPECIAL DE PROTECCIÓ DELS B.I.C DE
SES COVES, SES OLLERIES I SES ALQUERIES

Desembre 2021

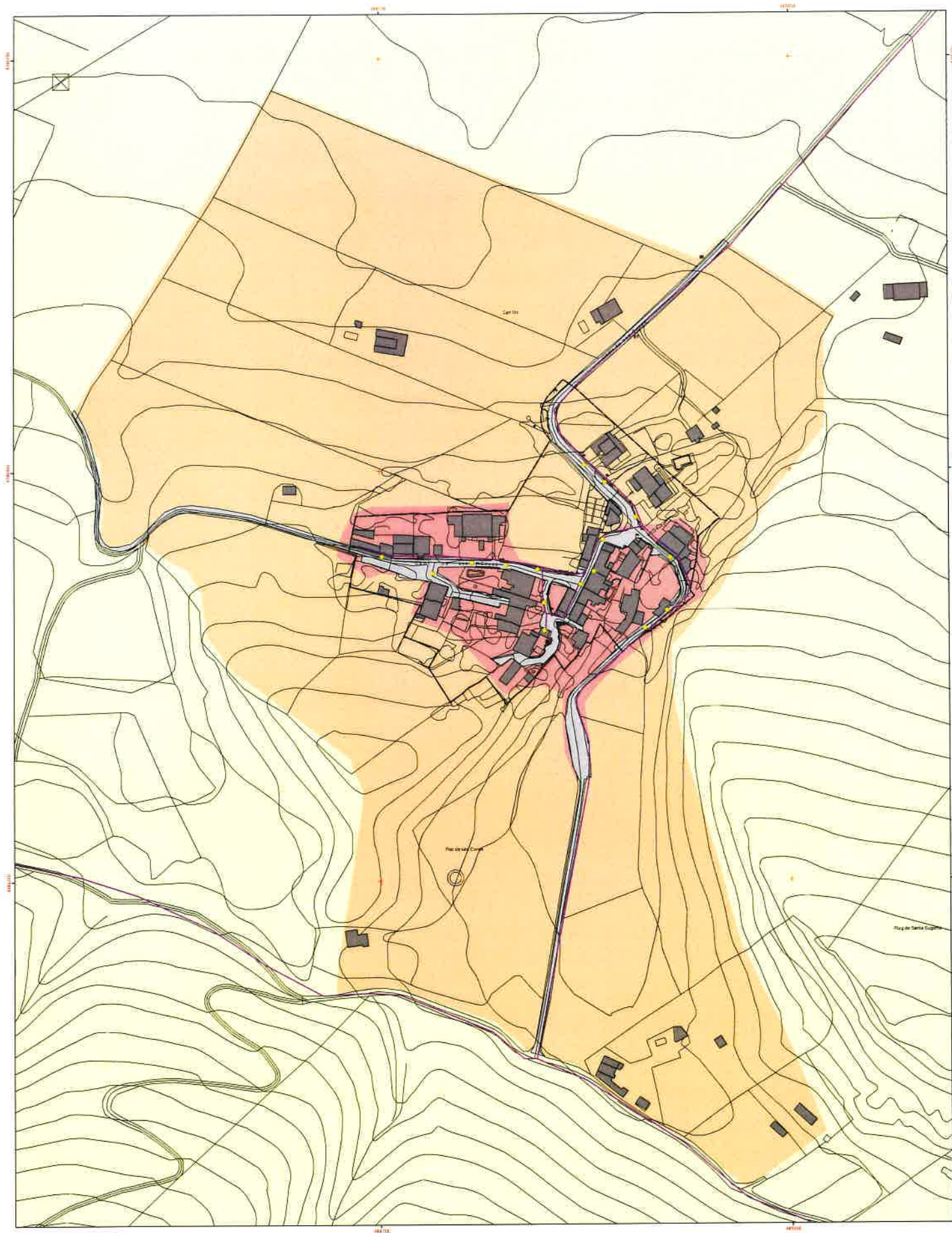
GRUP REDACTOR
Marta Comas Llabrés
Anna Galés Cerdas
Rosa Riera

Alex Calabuigka Reguant
Geògraf

GAT

Col·labora de manera tècnica
Eduard 1979 IETRSB

Escala 1:1.000



BÉ D'INTERÈS CULTURAL DE SES COVES

- Conjunt Històric
- Entorn de Protecció

XARXA D'ELECTRICITAT

- Línia elèctrica baixa tensió
- Punts de llum

ALTRES DELIMITACIONS

- Límit del nucli urbà de Ses Coves
- Vials existents
- Construccions



AJUNTAMENT DE SANTA EUGÈNIA



PLÀNOL INFORMATIU SCA-07.3
INFRAESTRUCTURES ELÈCTRIQUES
 PLA ESPECIAL DE PROTECCIÓ DELS B.I.C DE
 SES COVES, SES OLLERÍES I SES ALQUERÍES

Col·labora en Reducció Territori
 Espai del 1955 (ET1955)

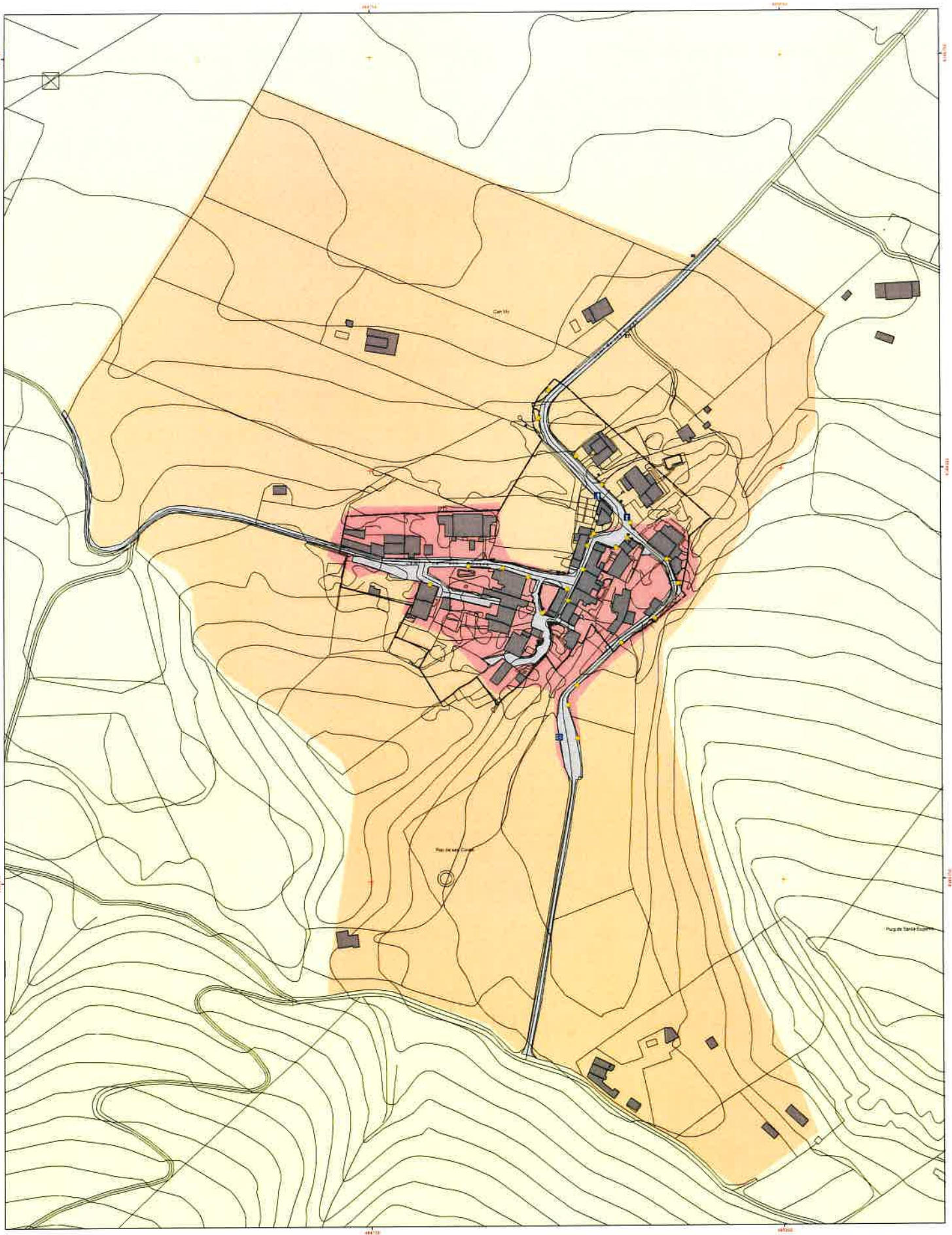
Desembre 2021



EDIFICI REDACTOR
 Maria Carme Llabrés
 Rosa Tàrrades
 Miquel Ferrer

Josep Cabanys & Reguant
 Grup 2





BÉ D'INTERÉS CULTURAL DE SES COVES

- Conjunt Històric
- Entorn de Protecció

MOBILIARI URBÀ

- Fanal
- Bústies comunitàries
- Contenedors
- Punt d'informació

ALTRES DELIMITACIONS

- Límit del sòl urba de Ses Coves
- Valls existents
- Construccions



AJUNTAMENT DE SANTA EUGÈNIA

PLÀNOL INFORMATIU SCI-08
MOBILIARI URBÀ

PLA ESPECIAL DE PROTECCIÓ DELS B.I.C DE
SES COVES, SES OLLERIES I SES ALQUERIES

Desembre 2021

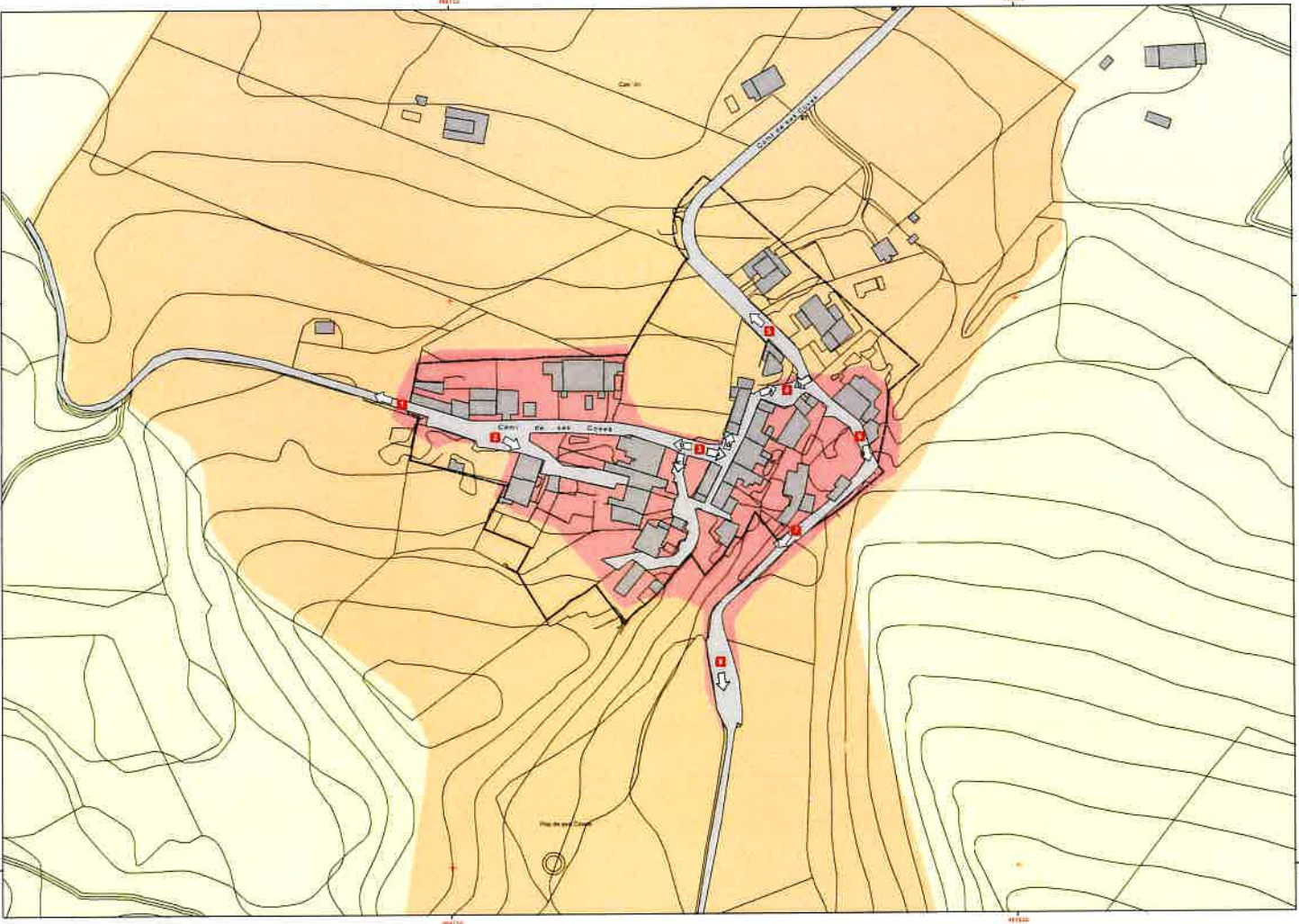
EQUIP REDACTOR
Marta Clotet Llabrés
Anna Colls Llesca
Neofoties

Alen Cahuarrizko Pizuant
Geopur

GA
AT

Enginyeria de Infraestructura Territorial
Entitat: 155187823

ESCALA 1:1.000



BÉ D'INTERÉS CULTURAL DE SES COVES

- Conjunt Històric
- Entorn de Protecció

ALTRES DELIMITACIONS

- Límit del sol urbà de Ses Coves
- Vials existents



AJUNTAMENT DE SANTA EUGÈNIA

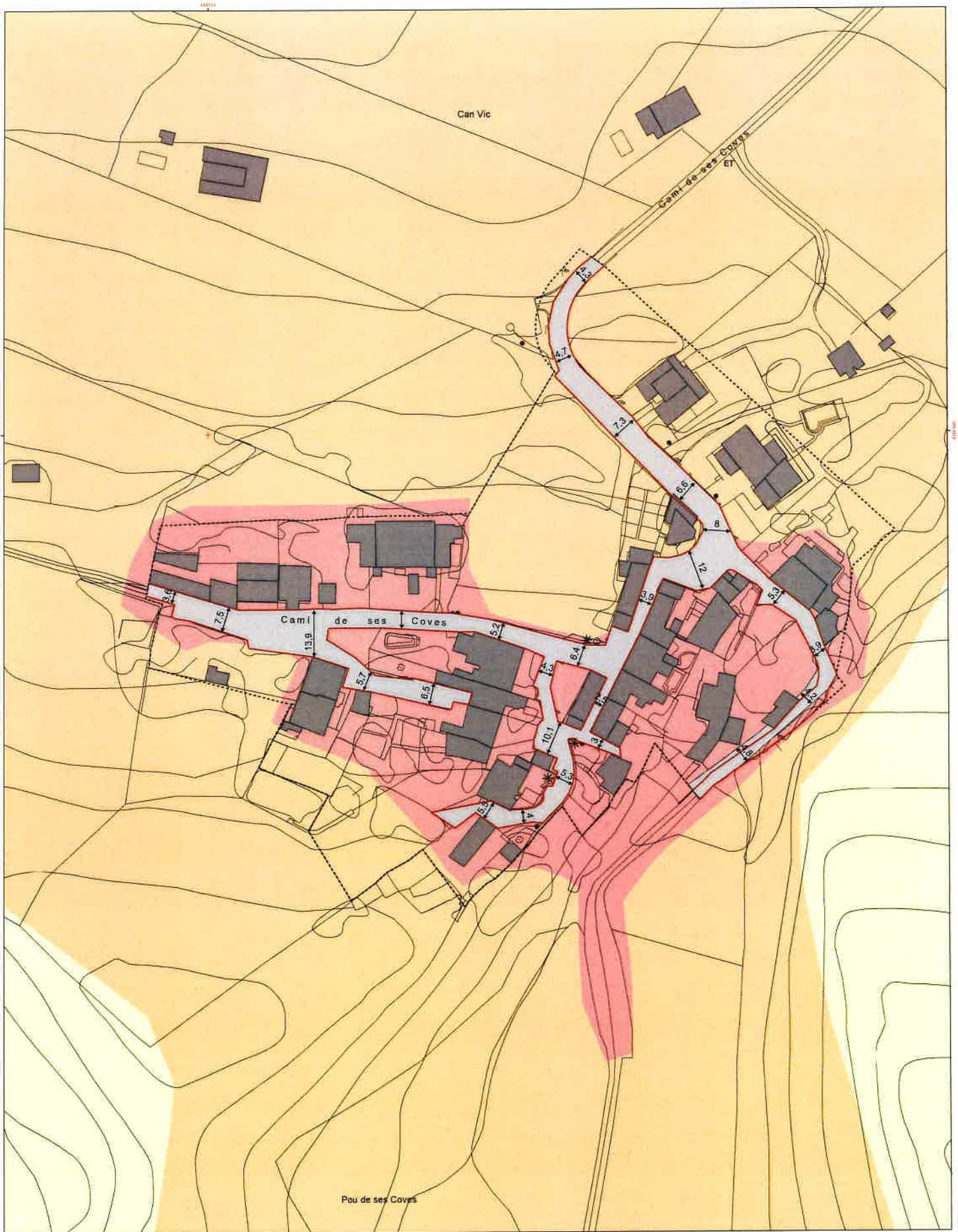
PLÀNOL INFORMATIU SC1-09
VISUALS DEL NUCLI I
DELS SEUS ACCESOS
PLA ESPECIAL DE PROTECCIÓ DELS B.I.C. DE
SES COVES, SES OLLERIES I SES ALQUERIES

Desembre 2021

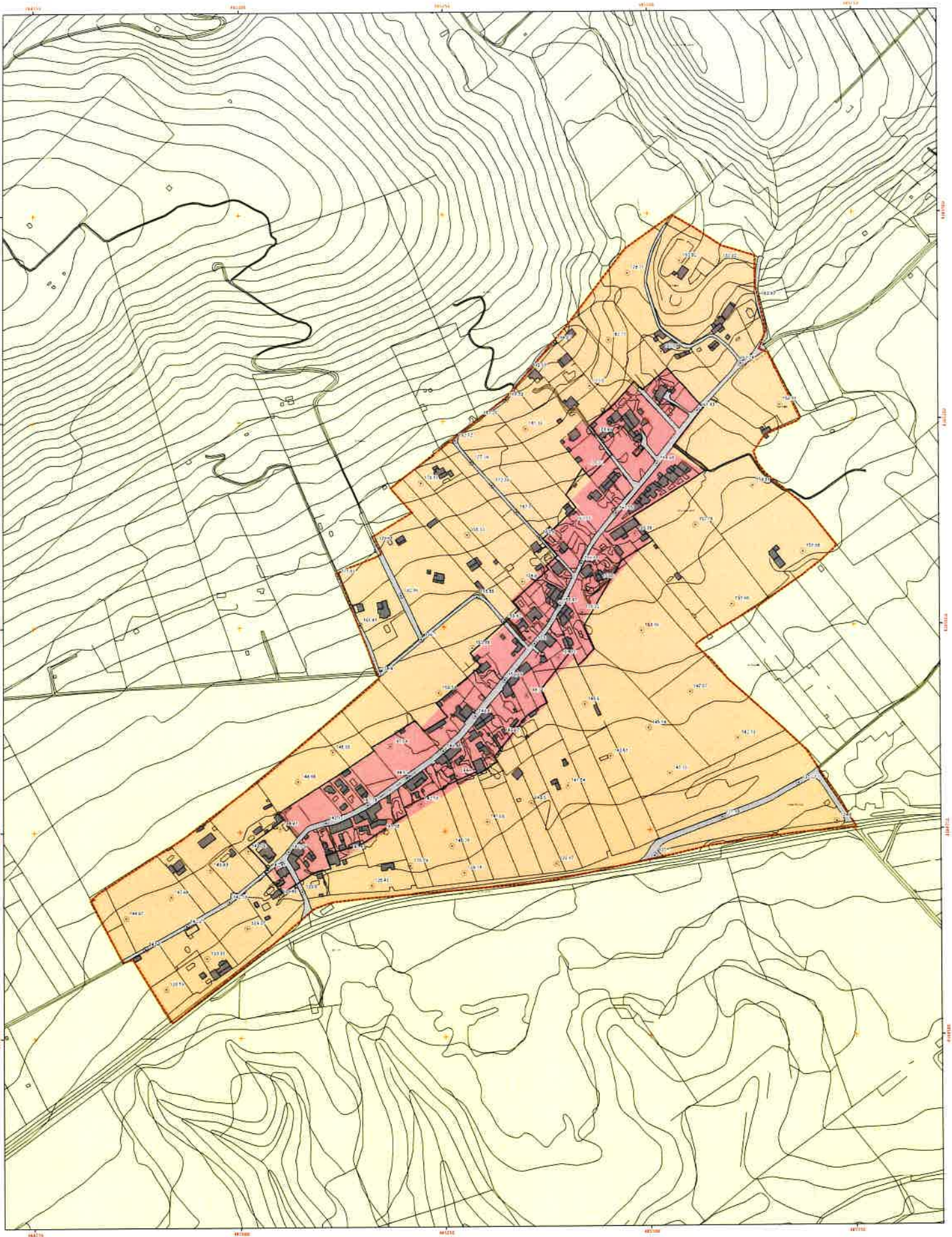
Equip REDACTOR
 Maria Climent Llabrés
 Ane Soler Crespí
 Aquilino

Alex Cabanys de Reguard
 Geopul





Cadastre de Referència Territorial
 Edició 1984 (ETRS89)
 Escala 1:1000
 0 10 20 30 40 50






<p>BÉ D'INTERÉS CULTURAL DE SES COVES</p> <ul style="list-style-type: none"> Conjunt Històric Entorn de Protecció 	<p>ALINEACIONS I AMPLADA DEL VIARI</p> <ul style="list-style-type: none"> Viar urba Alineacions Amplada (metres) 	<p>ALTRES DELIMITACIONS</p> <ul style="list-style-type: none"> Límit del sòl urba de Ses Coves Construccions 		<p>AJUNTAMENT DE SANTA EUGÈNIA</p> <p>PLÀNOL INFORMATIU SCI-10 ALINEACIONS I AMPLADA DEL VIARI PLA ESPECIAL DE PROTECCIÓ DELS B.I.C DE SES COVES, SES OLLERIES I SES ALQUÈRIES</p> <p>Desembre 2021</p>	<p>ESQUEMA REDACTOR Maria Dolors Llibre Anna Sabaró Crespí Arquitectes</p> <p>Alen Cabanysa Rovani Geògraf</p> <p>Dada de Referència Terrestre Eureka 1984 (ETRS89) Escala 1:1000</p>
--	--	---	--	--	---



BÉ D'INTERÉS CULTURAL DE SES OLLERIES

-  Delimitació de l'àmbit del PE de Ses Olleries
-  Conjunt Històric
-  Entorn de Protecció
-  Cotes (m s.n.m.)

ALTRES DELIMITACIONS

-  Límit del nucli urbà de Ses Olleries
-  Vials existents
-  Construccions



AJUNTAMENT DE SANTA EUGÈNIA



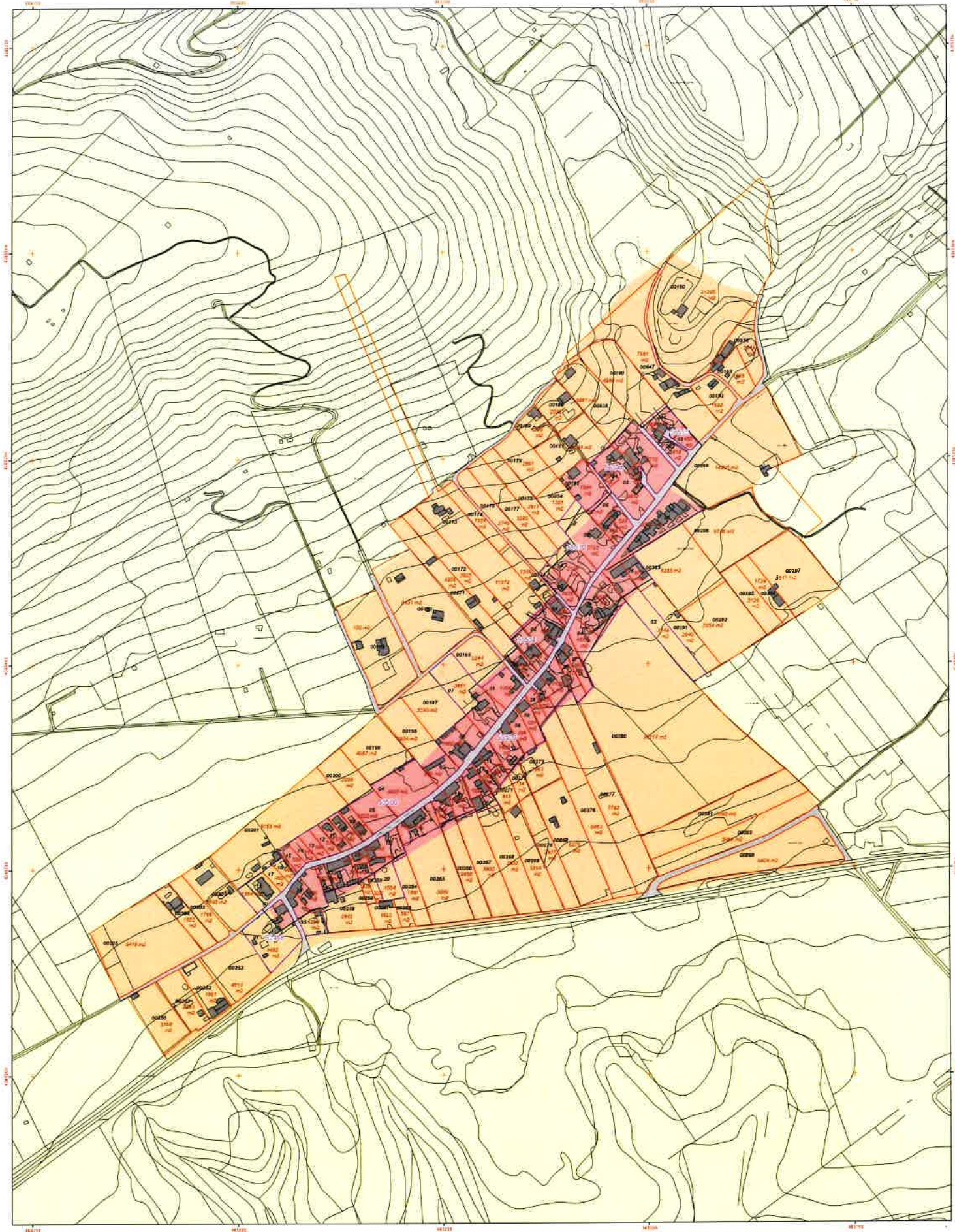
PLÀNOL INFORMATIU SOI-01
TOPOGRÀFIC I
DELIMITACIÓ DE L'ÀMBIT
PLA ESPECIAL DE PROTECCIÓ DELS B.I.C DE
SES COVES, SES OLLERIES I SES ALQUERIES

Departament de Cultura i Patrimoni
 Direcció General de Patrimoni Cultural i Històric

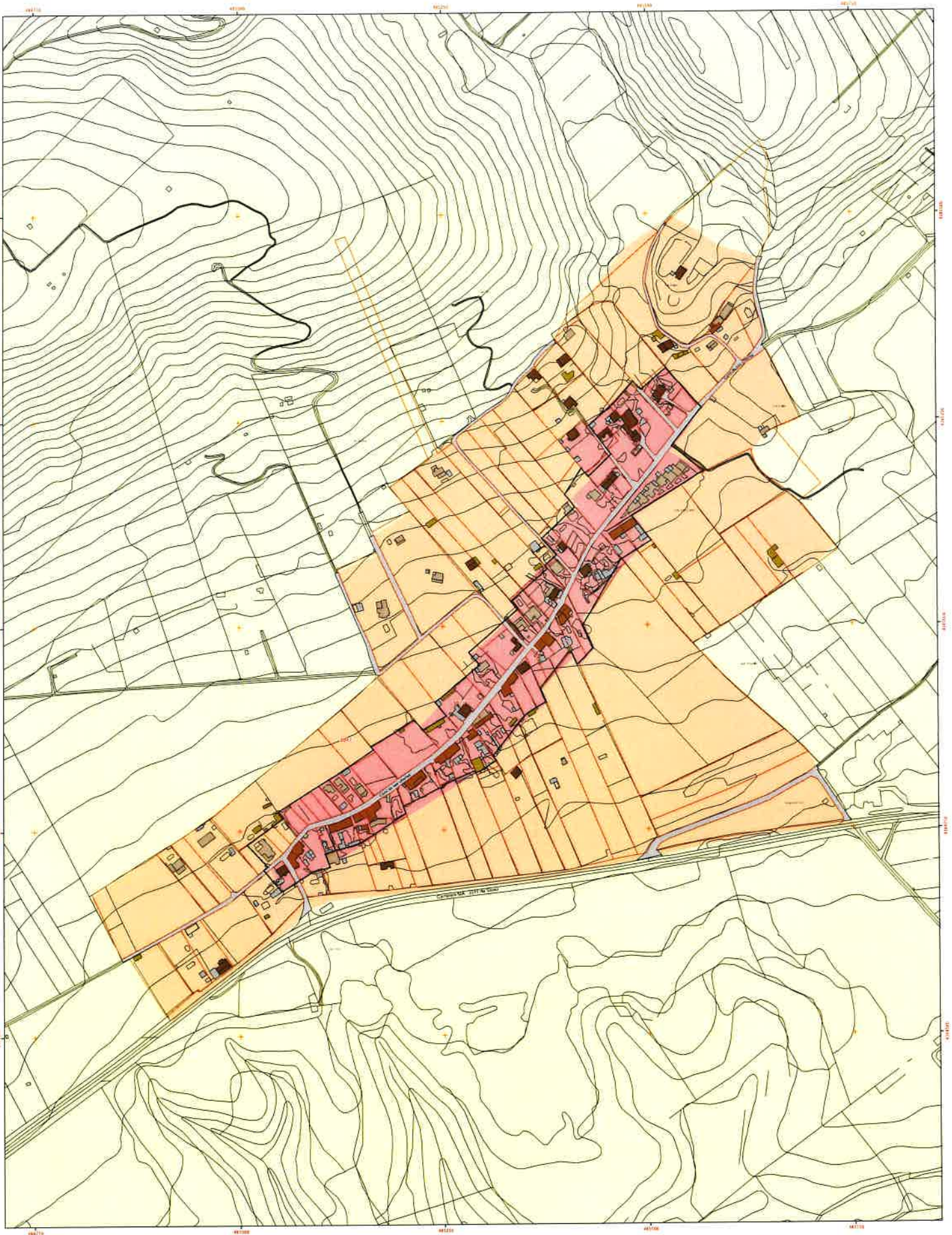
Desembre 2021

EQUIP REDACTOR
 Maria Carme Llibre
 Anna Solà Cervera
 Anna Riera
 Aeri: Còdols i Gual
 Geogruf





<p>BÉ D'INTERÉS CULTURAL DE SES OLLERIES</p> <ul style="list-style-type: none"> Conjunt Històric Entorn de Protecció 	<p>PARCEL·LARI</p> <ul style="list-style-type: none"> Parcel·les cadastrals Illes cadastrals Superfície 	<p>ALTRES DELIMITACIONS</p> <ul style="list-style-type: none"> Limit del sol urbà de Ses Olleries Vials existents Construccions 		<p>AJUNTAMENT DE SANTA EUGÈNIA</p> <p>PLÀNOL INFORMATIU SOI-02 PARCEL·LARI ESTRUCTURA CADASTRAL PLA ESPECIAL DE PROTECCIÓ DELS B·I·C DE SES COVES, SES OLLERIES I SES ALQUERIES</p> <p>Desembre 2023</p>	<p>EQUIP REDACTOR Maria Carme Llibre Ana Soler Crespo Alvarada</p> <p>Alvarada Arquitectes</p> <p>GA AT</p> <p>Cartena de Referència Topogràfica Escala: 1:50.000 Data: 1/1990</p> <p>0 5 10 20 30 40 50</p>
---	---	---	--	---	--



BÉ D'INTERÉS CULTURAL DE SES OLLERIES

- Conjunt Històric
- Entorn de Protecció

TIPOLOGIES EDIFICATÒRIES

- Casa de pagès e fora vila tradicional
- Casa viatana entre mitges
- Casa moderna
- Edificació agrària
- Altres

ALTRES DELIMITACIONS

- Límit del sol urbà de Ses Olleries
- Parcel·les cadastrals



AJUNTAMENT DE SANTA EUGÈNIA

PLÀNOL INFORMATIU SOI-03
TIPOLOGIES EDIFICATÒRIES

PLA ESPECIAL DE PROTECCIÓ DELS B·I·C DE SES COVES, SES OLLERIES I SES ALQUERIES

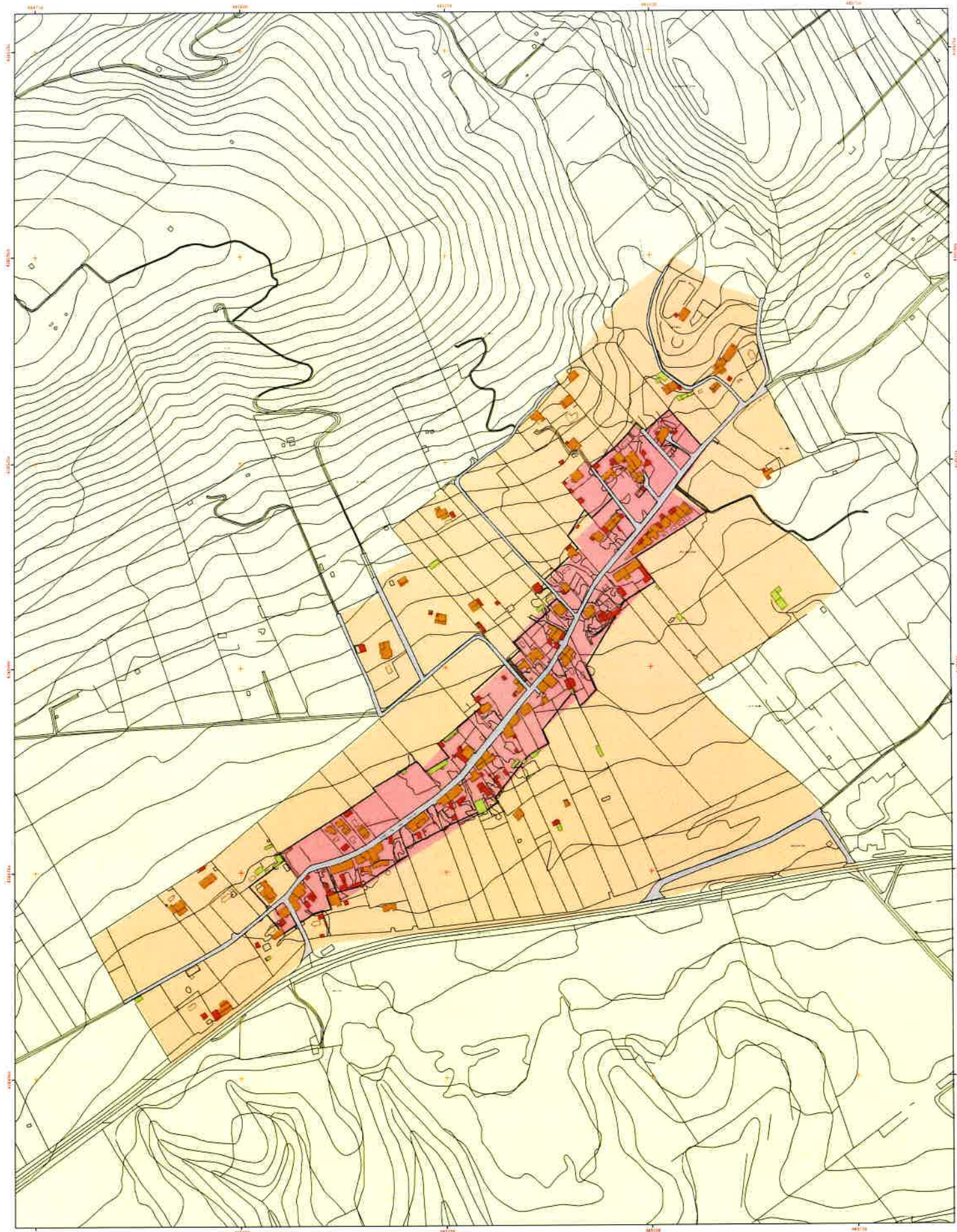
Desembre 2021

EQUIP REDACTOR
 Maria Giménez Llabrés
 Anna Soler, Cesar Arciniegas
 Mònica Cabanellas Reig
 Geògraf

Gal·lèria de Referència Topogràfica
 Emissió 139 (ET1984)
 Emissió 1:1000

GA AT

0 25 50 100



BÉ D'INTERÉS CULTURAL DE SES OLLERIES

- Conjunt Històric
- Entorn de Protecció

USOS DE LES EDIFICACIONS

- Reventador
- Magatzem i Garatge
- Agrari

ALTRES DELIMITACIONS

- Límit del sol urbà de Ses Olives
- Vials existents



AJUNTAMENT DE SANTA EUGÈNIA



**PLÀNOL INFORMATIU SO/1-04
USOS DE LES EDIFICACIONS**

PLA ESPECIAL DE PROTECCIÓ DELS B.I.C. DE SES COVES, SES OLLERIES I SES ALQUERIES

Desembre 2021

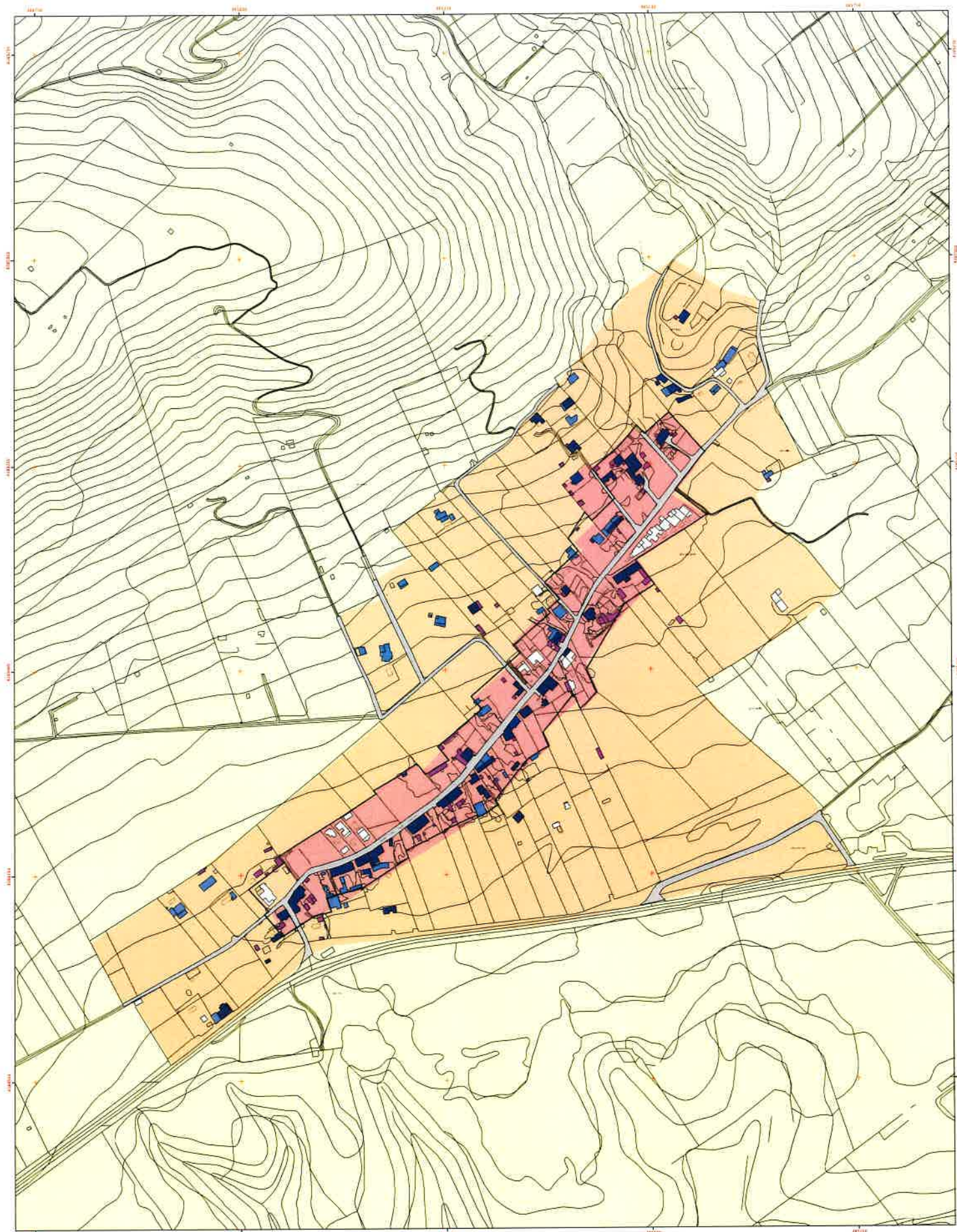


Delimitació de Referència Topogràfica
Escala: 1:2000



EDIFICI PRODUCCIÓ DE
MATERIA PLÀSTICA
ALTA TÈCNICA
ALTA TÈCNICA
ALTA TÈCNICA





BÉ D'INTERÈS CULTURAL DE SES OLLERIES

- Conjunt Històric
- Entorn de Protecció

DATA DE LA CONSTRUCCIÓ PRINCIPAL

- s. XVIII
- s. XIX
- Primera meitat s. XX
- Segona meitat s. XX
- s. XXI
- Desconegut

ALTRES DELIMITACIONS

- Límit del sòl urba de Ses Olleries
- Vals existents



AJUNTAMENT DE SANTA EUGÈNIA



**PLÀNOL INFORMATIU SOI-05
EVOLUCIÓ HISTÒRICA**

PLA ESPECIAL DE PROTECCIÓ DELS B.I.C DE
SES COVES, SES OLLERIES I SES ALQUERIES

Desembre 2021

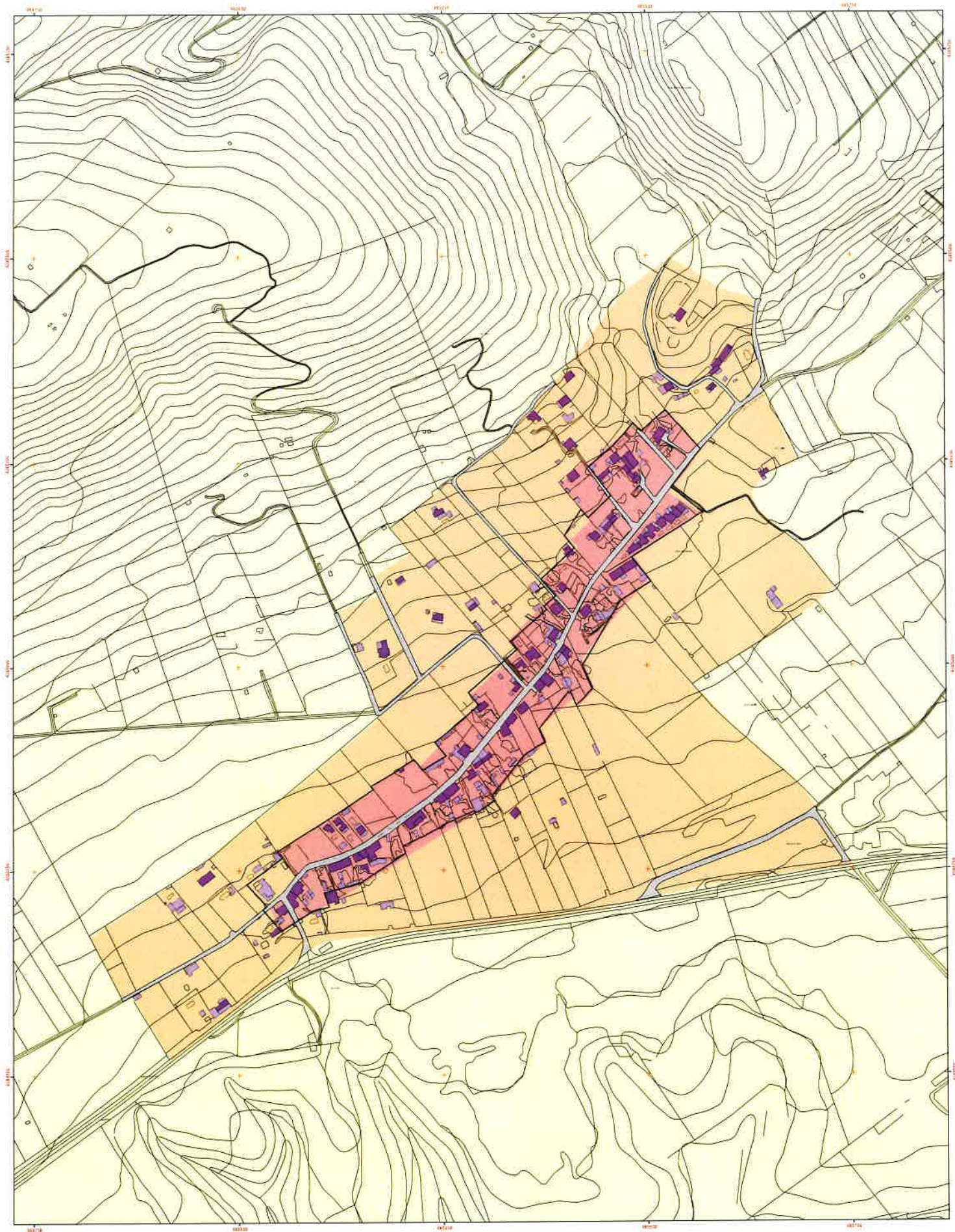


Diàmetre de Referència Terrenal
Escala: 1:1.000



EQUIP REDACTOR
Marta Climent Estrada
Nora Soler Gual
Sergio Ferrer
Alex Cabrerola Reguant
Geogràf





BÉ D'INTERÉS CULTURAL DE SES OLLERIES

- Conjunt Històric
- Entorn de Protecció

PLANTES CONSTRUÏDES

- P0
- P0+1

ALTRES DELIMITACIONS

- Límit del nucli urbà de Ses Olleries
- Valls existents



AJUNTAMENT DE SANTA EUGÈNIA

PLÀNOL INFORMATIU SO/1-06
ALÇADA DE LES EDIFICACIONS

PLA ESPECIAL DE PROTECCIÓ DELS B.I.C DE SES COVES, SES OLLERIES I SES ALQUERIES

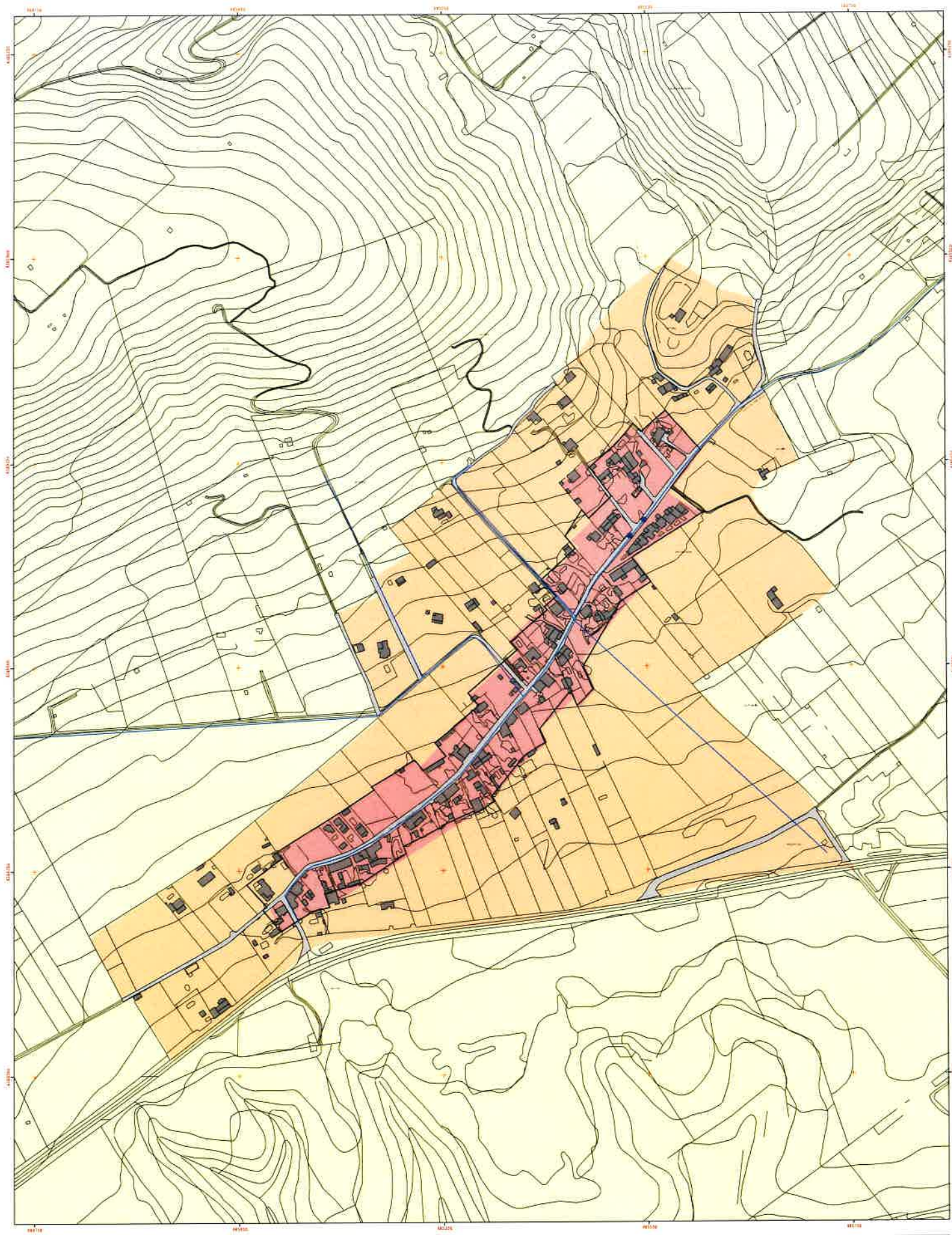
Desembre 2021

REDACTOR
 Maria Gironès Llabrés
 Anna Soler Cirera
 Rocafort

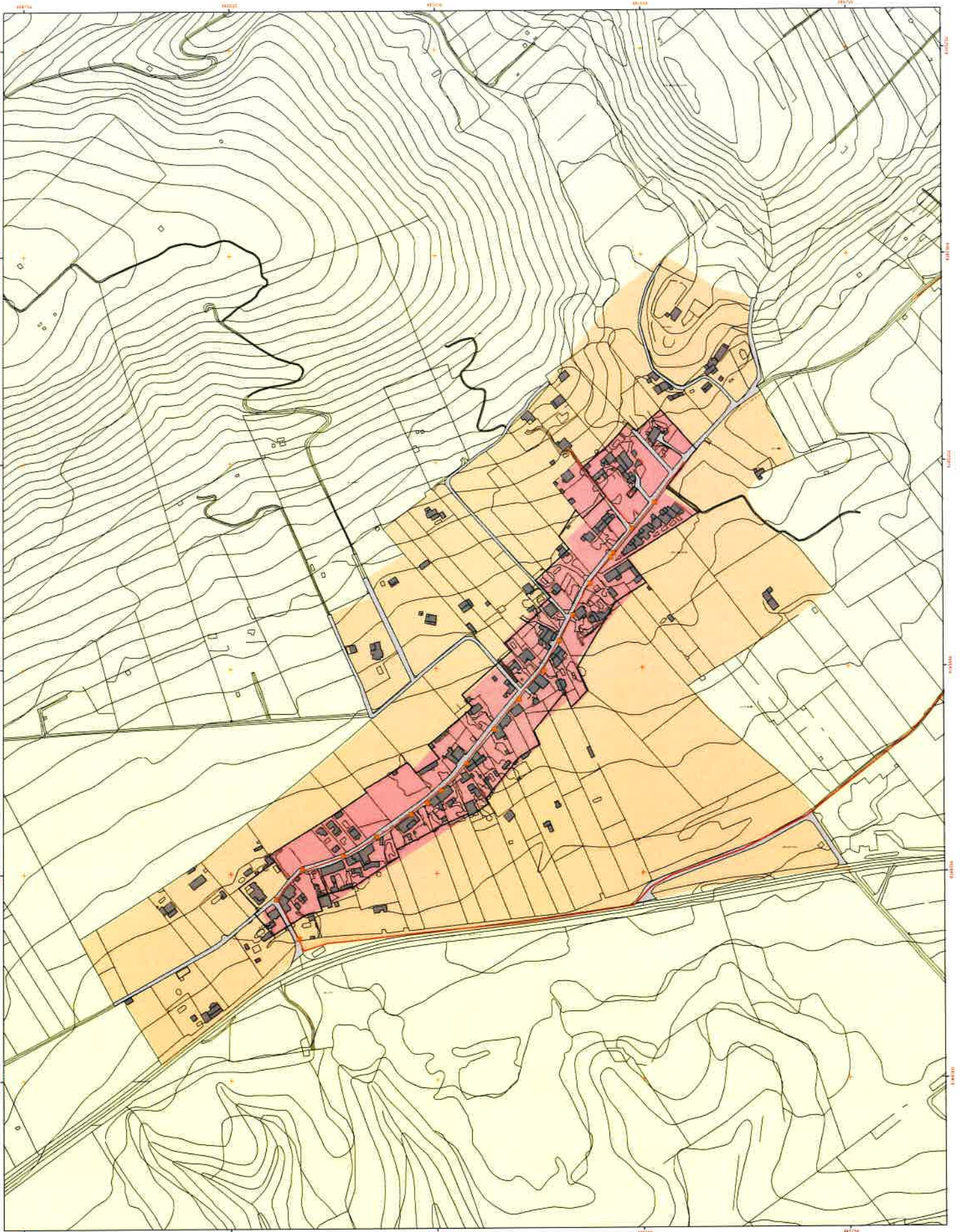
GAAT

Col·legi de Geòlegs de Catalunya
 C/Alfons el Magnànic, 109 08003 Girona
 T. 972 21 00 00

0 25 50 100



<p>BÉ D'INTERÈS CULTURAL DE SES OLLERERIES</p> <ul style="list-style-type: none"> Conjunt Històric Entorn de Protecció 	<p>ABASTAMENT D'AIGUA POTABLE</p> <ul style="list-style-type: none"> Canonada d'aigua potable Valvula 	<p>ALTRES DELIMITACIONS</p> <ul style="list-style-type: none"> Límit del sol urbà de Ses Ollereries Vals existents Construccions 		<p>AJUNTAMENT DE SANTA EUGÈNIA</p> <p>PLÀNOL INFORMATIU SO/I-07.1 INFRAESTRUCTURES D'ABASTIMENT D'AIGUA POTABLE PLA ESPECIAL DE PROTECCIÓ DELS B.I.C. DE SES COVES, SES OLLERERIES I SES ALQUERIES</p> <p>Desembre 2021</p>	<p>EQUIP REDACTOR Maria Ojeda i Llabrés Anna Caden Castells Rosalinda</p> <p>Il·lustració: Cibernètica Regués Geogràfic</p> <p>Sistema de Referència: ETRS89 Euzo 1993 (CRS93) Escala 1:1000</p> <p>GA AT</p>
---	--	--	--	--	--



BÉ D'INTERÉS CULTURAL DE SES OLLERIES

- Conjunt Històric
- Entorn de Protecció

XARXA DE SANEJAMENT

- Conducció de fecals
- Pius de registre

ALTRES DELIMITACIONS

- Límit del sòl urbà de Ses Olleries
- Vials existents
- Construccions



AJUNTAMENT DE SANTA EUGÈNIA



**PLÀNOL INFORMATIU SO/I-07.2
INFRAESTRUCTURES DE
SANEJAMENT**

PLA ESPECIAL DE PROTECCIÓ DELS B.I.C DE
SES CÒVES, SES OLLERIES I SES ALQUERIES

Desembre 2021

EDIFICI REDACTOR
Marta Gómez Lladres,
Anna Solà Díez,
Marta Solà Díez

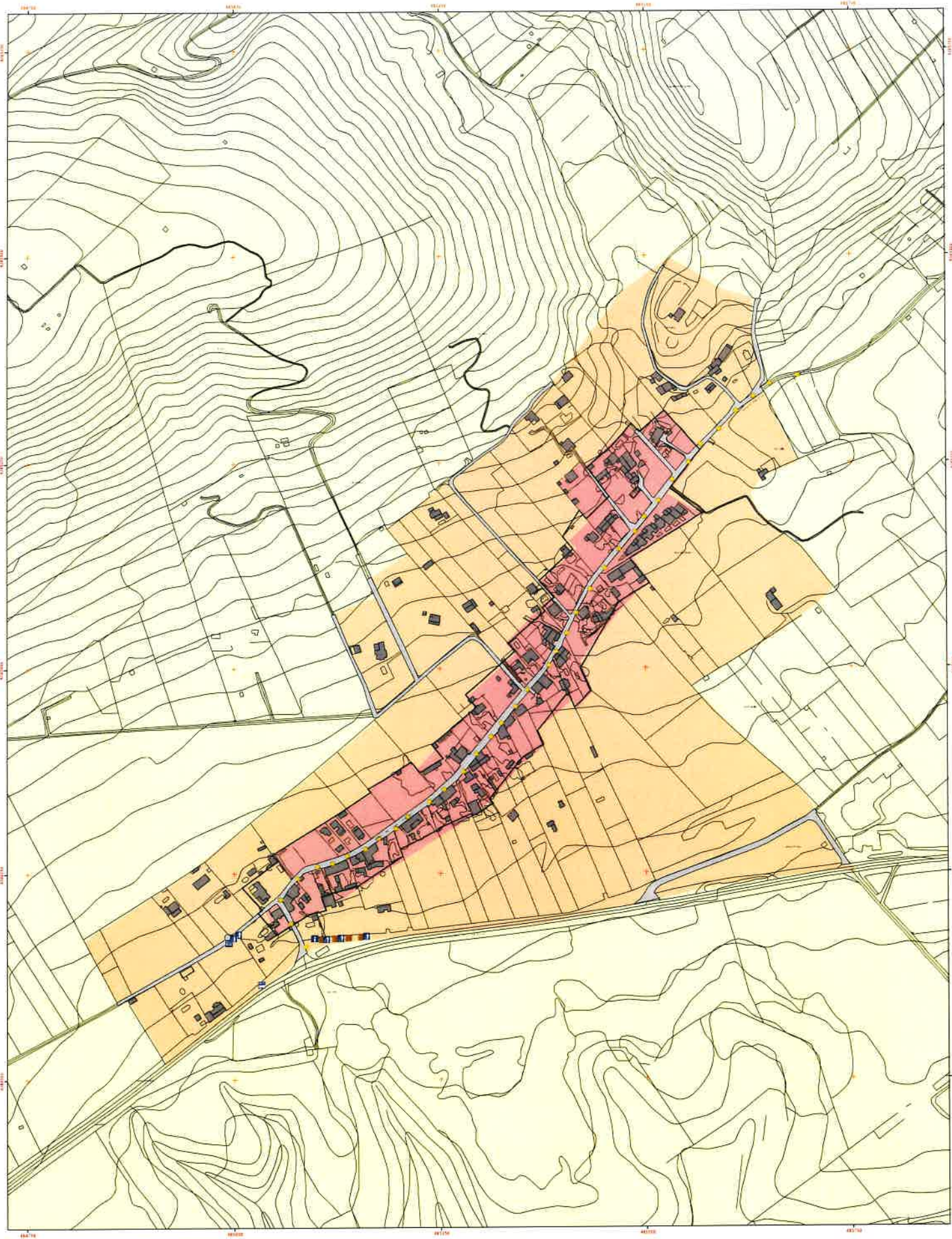
Men Caballero i Pinyan
Geògraf

GA
AT

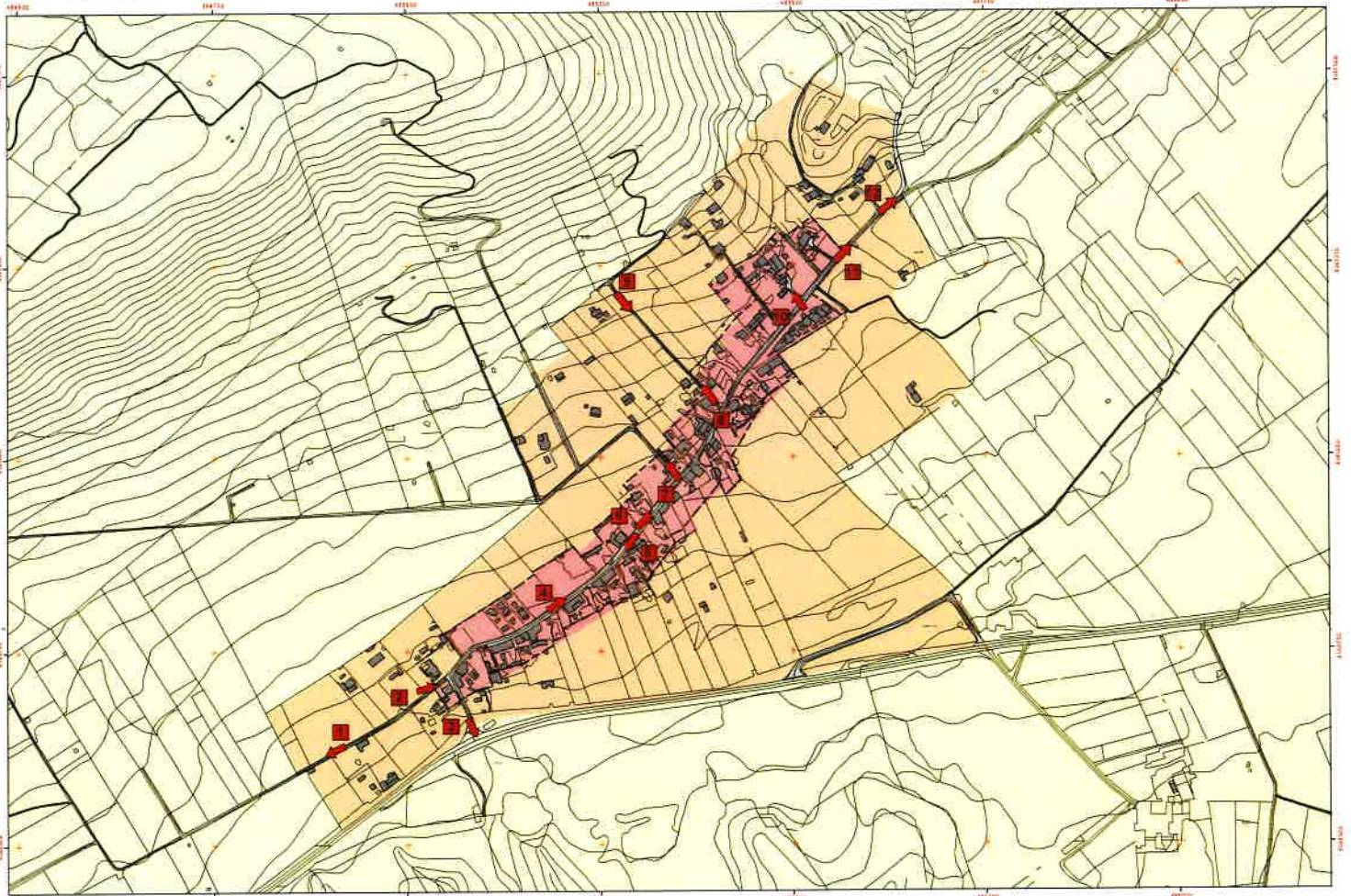
Diàmetre de Referència Tècnica
Curvad: 1:50 (1:1000)

Escala: 1:1000

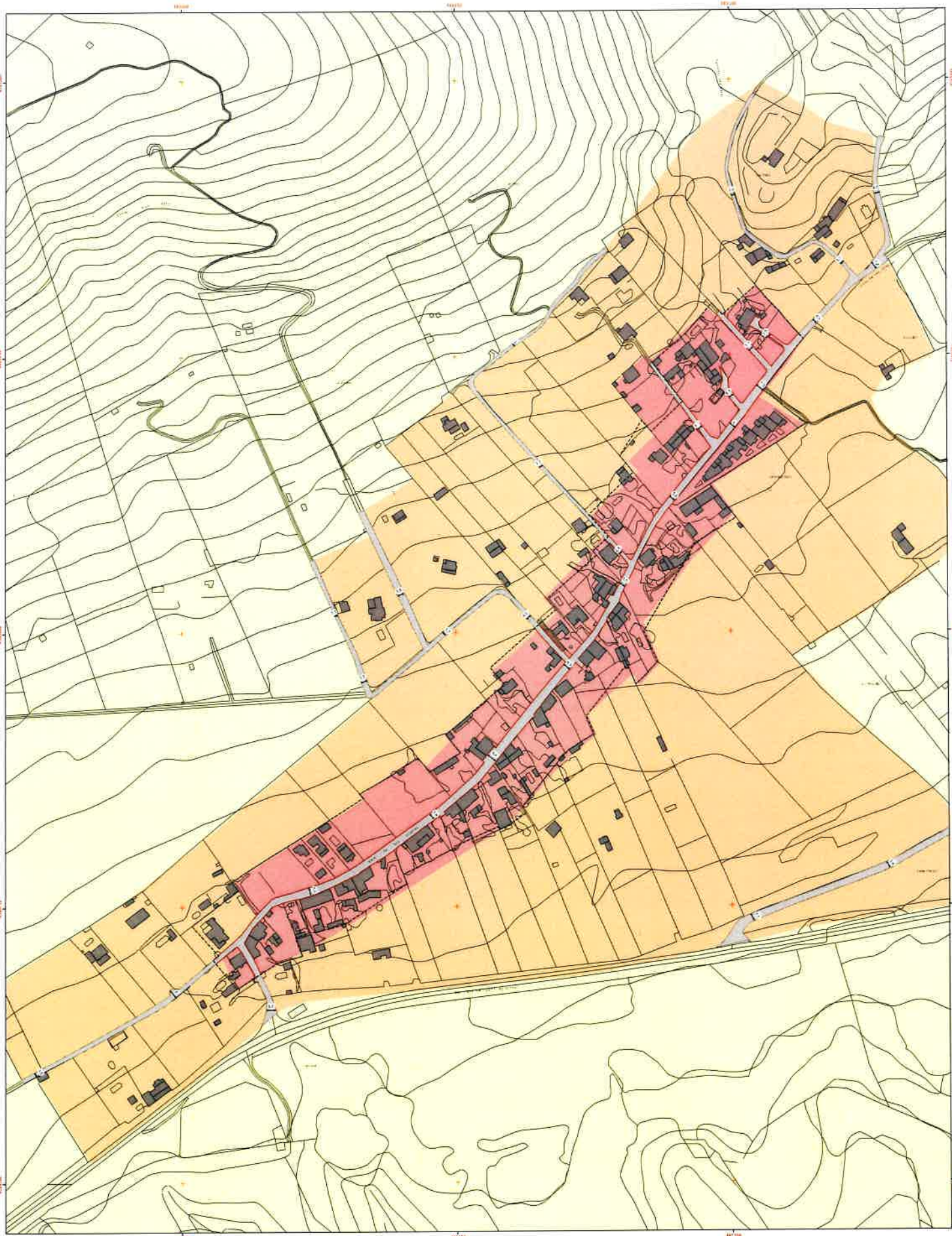
0 25 50 100



<p>BÉ D'INTERÉS CULTURAL DE SES OLLERIES</p> <ul style="list-style-type: none"> Conjunt Històric Entorn de Protecció 	<p>MOBILIARI URBÀ</p> <ul style="list-style-type: none"> Punts de llum Buses comuniaris Papereres / Contenedors Punt d'informació Aturada de bus Bancs 	<p>ALTRES DELIMITACIONS</p> <ul style="list-style-type: none"> Limit del sol urba de Ses Olleries Vials existents Construccions 		<p>AJUNTAMENT DE SANTA EUGÈNIA</p> <p>PLÀNOL INFORMATIU SO/1-08 MOBILIARI URBÀ</p> <p>PLA ESPECIAL DE PROTECCIÓ DELS B.I.-C DE SES COVES, SES OLLERIES I SES ALQUERIES</p> <p>Desembre 2021</p>	<p>EDIFICADOR Maria Carme Lladós Anna Tàrrer Clua Gestió Urbana</p> <p>IL·LUSTRADOR Jesús Cabanillas Reguant Geoplà</p> <p>Salida de Referència Territorial Eutocoo 1999 (ETR) 05.1 Escala 1:1.000</p>
--	--	--	--	---	--



<p>BÉ D'INTERÈS CULTURAL DE SES OLLERIES</p> <ul style="list-style-type: none"> Conjunt Històric Entorn de Protecció Direcció de la fotografia 	<p>ALTRES DELIMITACIONS</p> <ul style="list-style-type: none"> Limit del sol urbà de Ses Olleries Vials axolets Construccions 		<p>AJUNTAMENT DE SANTA EUGÈNIA</p> <p>PLÀNOL INFORMATIU SOM-09 VISUALS DEL NUCLI I ACCESSOS</p> <p>PLA ESPECIAL DE PROTECCIÓ DELS B.I.C DE SES COVES, SES OLLERIES I SES ALQUERIES</p> <p>Desembre 2011</p>	<p>EQUIP REDACTOR Marta Gomez Llabres Ana Ceballos Aqueducte</p> <p>Alex Caballero i Rogant Geograf</p> <p>GA AT</p> <p>Escala 1:1.000</p> <p>0 50 100 150</p>
--	---	--	--	--



BÉ D'INTERÉS CULTURAL DE SES OLLERIES

- Conjunt Històric
- Entorn de Protecció

ALINEACIONS I AMPLADA DEL VIARI

- Alineació
- Amplada (mètres)

ALTRES DELIMITACIONS

- Límit del sol urbà de Ses Olleries
- Vials existents
- Construccions



AJUNTAMENT DE SANTA EUGÈNIA

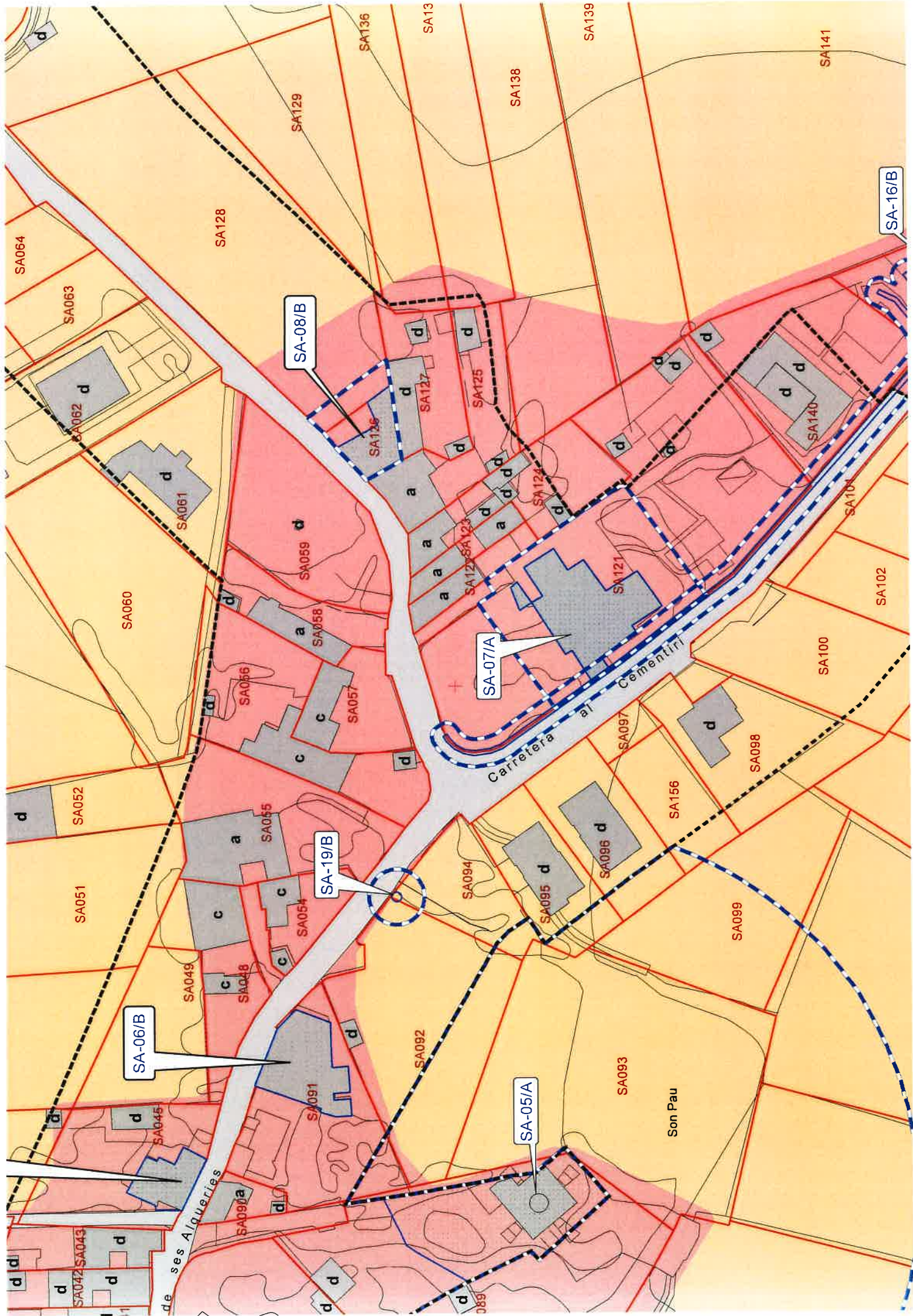
PLÀNOL INFORMATIU SOI-10
ALINEACIONS I AMPLADA DEL VIARI
PLA ESPECIAL DE PROTECCIÓ DELS B.I.C DE
SES COVES, SES OLLERIES I SES ALQUERIES

Desembre 2021

EQUIP REDACTOR:
 Maria Dòrrica Llabrés
 Aina Soler Cirera
 Araceli Torres

Mer Cabanero's Regulant
 Geospat

Systema de Referència Territorial:
 Eureka 1959 (ETRS89)
 Elevation: 1.000

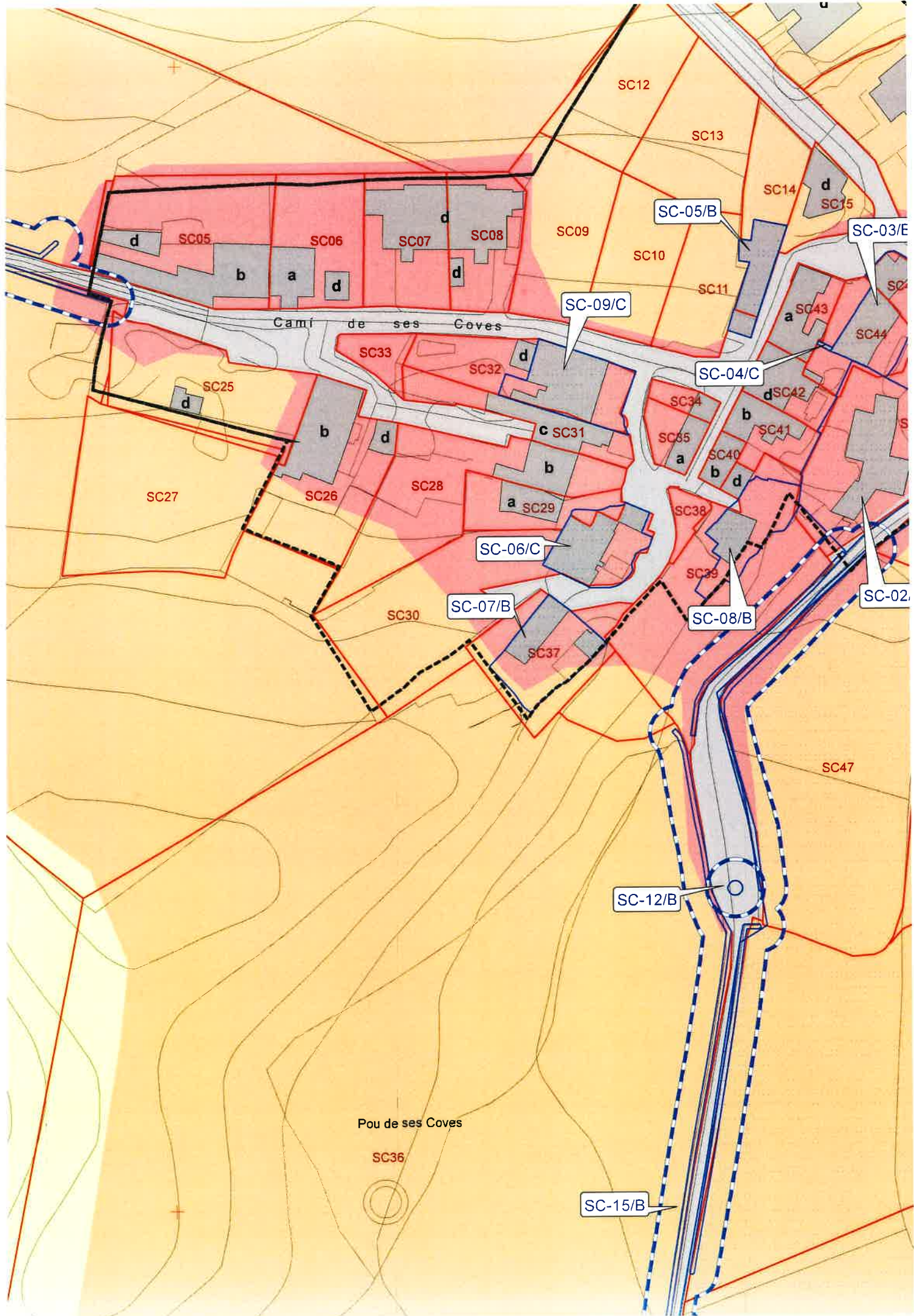


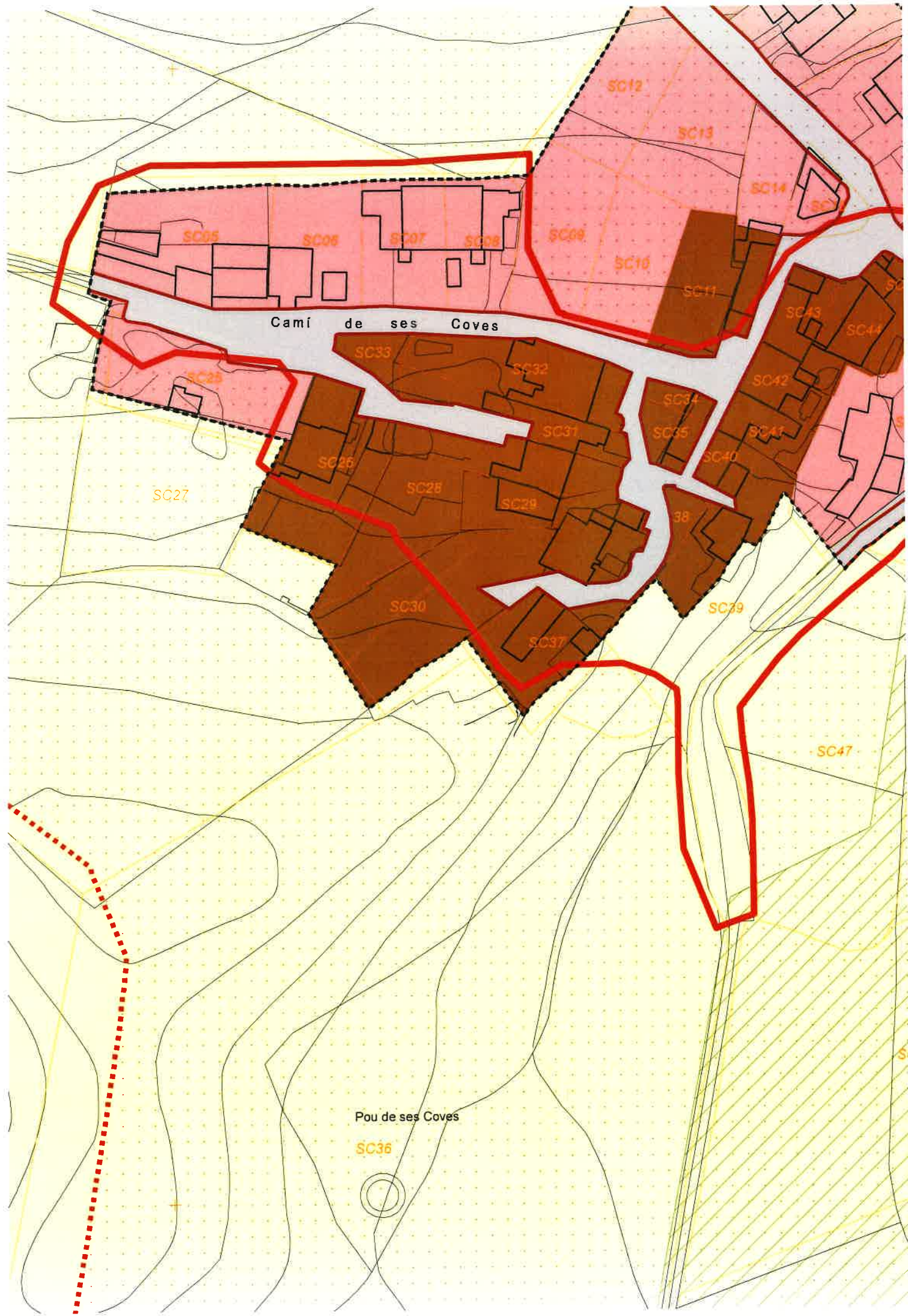


Carrer de ses Aiqueries

Carrer al Cementiri

Son Pau





Camí de ses Coves

Pou de ses Coves

SC36

SC12

SC13

SC14

SC05

SC06

SC07

SC08

SC09

SC10

SC11

SC25

SC33

SC32

SC34

SC43

SC44

SC26

SC31

SC35

SC42

SC41

SC27

SC28

SC29

SC40

SC30

SC37

SC39

SC47

