

---

# DIAGNÒSTIC DE L'AGENDA LOCAL 21 DE SANTA EUGÈNIA

---

Octubre 2007

---



Coordinació tècnica:



Amb el suport de:



## ÍNDEX

ÍNDEX.....	2
INTRODUCCIÓ.....	8
ANTECEDENTS DE L'AGENDA LOCAL 21 .....	8
CIMERA DE LES NACIONS UNIDES A RIO EL 1992.....	8
LA CARTA D'AALBORG DE 1994 I AALBORG + 10 .....	9
AGENDA LOCAL 21 A LES ILLES BALEARS.....	9
L'AGENDA LOCAL 21 A SANTA EUGÈNIA .....	10
LA PARTICIPACIÓ CIUTADANA I EL FÒRUM CIUTADÀ .....	12
PRESENTACIÓ .....	13
GENERALITATS.....	13
ETIMOLOGIA.....	13
HISTÒRIA .....	14
PATRIMONI CULTURAL.....	15
ENTORN FÍSIC .....	18
CLIMA .....	18
GEOMORFOLOGIA.....	20
COMPOSICIÓ GEOLÒGICA .....	20
EDAFOLOGIA .....	20
HIDROLOGIA.....	20
SISTEMES NATURALS.....	22
VEGETACIÓ .....	22
FAUNA .....	23
PAISSATGE .....	25
RISCS.....	26
RISC D'INCENDI.....	26
RISC SÍSMIC.....	27
RISC D'INUNDACIÓ .....	28

RISC D'ESLLAVISSAMENT.....	28
RISC D'EROSIÓ .....	28
VULNERABILITAT DELS AQÜÍFERS .....	28
RISCS TECNOLÒGICS I DEL TRANSPORT DE MERCADERIES PERILLOSES.....	29
PUNTS FORTS I PUNTS FEBLES.....	29
DEMOGRAFIA .....	30
EVOLUCIÓ .....	30
ESTRUCTURA DE LA POBLACIÓ.....	33
MOVIMENT MIGRATORI.....	34
Principals nacionalitats.....	36
Immigracions .....	36
PUNTS FORTS I FEBLES .....	37
ECONOMIA .....	38
GENERALITATS.....	38
NOTES DELS INDICADORS ECONÒMICS.....	39
DECLARANTS IRPF.....	42
OCUPACIÓ I ATUR.....	43
AFILIATS PER RÈGIM.....	43
AFILIATS PER SECTOR .....	44
ATUR.....	46
SECTORS ECONÒMICS .....	49
SECTOR PRIMARI .....	49
SECTOR SECUNDARI .....	52
SECTOR TERCIARI.....	53
PUNTS FORTS I FEBLES .....	55
SOCIETAT .....	56
SERVEIS I EQUIPAMENTS EDUCATIUS .....	56
ESCOLETA MUNICIPAL.....	56
COL·LEGI PÚBLIC MESTRE GUILLEMET .....	56

EDUCACIÓ SECUNDÀRIA.....	56
EDUCACIÓ PER ADULTS.....	58
EQUIPAMENTS I SERVEIS SANITARIS .....	58
EQUIPAMENTS I SERVEIS SOCIALS.....	59
SERVEIS I EQUIPAMENTS PER A LA JUVENTUT.....	60
SERVEIS PER A LA POBLACIÓ ESTRANGERA.....	60
SERVEIS I EQUIPAMENTS CULTURALS .....	60
EQUIPAMENTS.....	60
FESTES LOCALS .....	61
SERVEIS I EQUIPAMENTS ESPORTIUS .....	61
INDICADORS SOCIALS.....	62
PARTICIPACIÓ CIUTADANA; ENTITATS I ASSOCIACIONS .....	62
CONEIXEMENT DE LA LLENGUA PRÒPIA .....	63
SEGURETAT CIUTADANA .....	65
PUNTS FORTS I FEBLES .....	65
ADMINISTRACIÓ MUNICIPAL.....	66
CONTEXT POLÍTIC .....	66
ELECCIONS MUNICIPALS.....	66
ELECCIONS CONSELL.....	68
ELECCIONS GOVERN DE LES ILLES BALEARS .....	69
ORGANIGRAMA POLÍTIC.....	69
TREBALLADORS MUNICIPALS .....	70
PRESSUPOSTS .....	72
INGRESSOS .....	72
DESPESES.....	74
PUNTS FORTS I FEBLES .....	76
ESTRUCTURA DEL TERRITORI.....	77
PLANEJAMENT SUPRAMUNICIPAL .....	77
PLANEJAMENT MUNICIPAL .....	77

USOS DEL SÒL.....	78
GENERALITATS.....	78
SÒL RÚSTIC.....	80
SOL URBANITZABLE .....	84
HABITATGE .....	88
ESPAIS NATURALS PROTEGITS.....	93
NIVELL INTERNACIONAL: XARXA NATURA 2000.....	93
NIVELL AUTONÒMIC.....	93
BARRANCS DE SON GUAL I XORRIGO .....	94
PUNTS FORTS I FEBLES .....	95
TRANSPORT I MOBILITAT .....	97
NORMATIVA .....	97
PLA DIRECTOR SECTORIAL DE TRANSPORTS DE LES ILLES BALEARS.....	97
PLA DIRECTOR SECTORIAL DE CARRETERES DE LES ILLES BALEARS. ....	97
INFRAESTRUCTURA VIÀRIA.....	98
XARXA DE CARRETERES .....	98
XARXA LOCAL.....	98
TRANSPORT SUPRAMUNICIPAL.....	99
PARC MÒBIL .....	99
INTENSITAT MITJANA DIÀRIA (IMD).....	101
ÍNDEX DE PERILLOSITAT DE LA XARXA (IP) .....	102
TRANSPORT COL·LECTIU.....	103
MOBILITAT LOCAL .....	104
CARACTERÍSTIQUES DE LA TRAMA URBANA.....	104
ESPAIS DESIGNATS PER L'ESTACIONAMENT DE VEHICLES. ....	106
EL SENTIT DE LA CIRCULACIÓ. ....	108
PUNTS FORTS I FEBLES .....	108
VECTORS AMBIENTALS.....	110
AIGUA.....	110

MARC.....	110
SUBMINISTRAMENT I QUALITAT DE L'AIGUA.....	111
CONSUM D'AIGUA POTABLE .....	112
SANEJAMENT DE LES AIGÜES .....	114
ENERGIA .....	115
MARC DE REFERÈNCI .....	115
CONSUM D'ENERGIA ELÈCTRICA .....	117
ALTRES CONSUMS D'ENERGIA .....	122
RESIDUS.....	122
MARC LEGAL.....	122
SISTEMA DE RECOLLIDA DE RSU.....	123
RECOLLIDA SELECTIVA.....	125
QUADRE RESUM.....	129
QUALITAT DE L' AIRE .....	130
CONTAMINACIÓ ATMOSFÈRICA.....	130
CONTAMINACIÓ LUMÍNICA I ACÚSTICA.....	132
AEROBIOLOGIA.....	133
PUNTS FORTS I FEBLES .....	134
PARTICIPACIÓ.....	135
REUNIONS AMB ASSOCIACIONS I ENTITATS.....	136
XERRADA INFORMATIVA; QUÈ L'AGENDA LOCAL 21? .....	136
ESTAND DE PRESENTACIÓ DE L'AGENDA LOCAL 21 A LA FIRA D'ABRIL. ....	136
DISSENY I ELECCIÓ DEL LOGOTIP DE L'AGENDA LOCAL 21.....	136
FESTA DE LA CULTURA I L'ESPORT.....	137
DINÀMICA DE CONSCIENCIACIÓ AMBIENTAL AMB LA GENT GRAN.....	137
CAMPANYA DE COMUNICACIÓ. ....	138
FÒRUM .....	138
PROPERA FASE: PLA D'ACCIÓ. ....	138
ANNEX I: PARTICIPACIÓ.....	140

PRESENTACIÓ I FIRA. ....	140
CARTELL EXPLICATIU. ....	140
ASSOCIACIONS I ENTITATS .....	141
FITXA.....	141
EL LOGOTIP DE L'AGENDA LOCAL 21.....	142
IMATGES.....	142
COMUNICAT DE PREMSA. 19 – 09 – 07.....	143
FESTA DE LA CULTURA I L'ESPORT.....	144
IMATGES.....	144
CARTELL.....	144
BUTLLETES DE BÚSTIA. ....	145
DÍPTIC. ....	145
COMUNICAT DE PREMSA. 16 – 10 – 07.....	147
DINÀMICA DE CONSCIENCIACIÓ AMBIENTAL AMB LA GENT GRAN.....	148
IMATGES.....	148
FÒRUM .....	149
COMUNICAT DE PREMSA .....	149
IMATGES.....	150
ANNEX II PREMSA.....	151
ANNEX III: CARTOGRAFIA .....	160
ANNEX IV: GLOSSARI AGENDA LOCAL 21 .....	161
ANNEX V: HORARIS DEL TIB.....	163

## INTRODUCCIÓ

“Agenda local 21 es un sistema de gestió global a curt, mig i llarg termini en el qual, mitjançant un Pla d'Acció, s'estableixen uns objectius ambientals, econòmics i socials, mesurables i avaluables periòdicament, per tal d'aconseguir, amb la participació activa d'un Fòrum Ciutadà, la sostenibilitat del municipi i una millor qualitat de vida dels ciutadans.” Decret 123/2002, de 4 d'octubre, sobre la implantació de l'Agenda Local 21 als municipis de les Illes Balears.

Agenda Local 21 és un procés a llarg termini que pretén dur a terme unes actuacions dirigides cap al desenvolupament sostenible del municipi. L'Agenda Local 21 es concreta en un document que sorgeix de la participació i el consens entre els ciutadans del municipi i els seus representants polítics, així com els diversos agents que intervenen de qualche forma en la gestió municipal.

Parlar d'Agenda Local 21, és parlar de sostenibilitat. El concepte de desenvolupament sostenible es consagra a nivell internacional a la Conferència de les Nacions Unides sobre Medi ambient, celebrada a Rio de Janeiro l'any 1992, que fa seva la definició donada per la Comissió mundial del medi ambient i el desenvolupament al seu informe Our Common Future, també conegut com a Informe Brundtland, l'any 1987. Segons aquest, “El desenvolupament sostenible és el desenvolupament que satisfà les necessitats de la generació present sense comprometre la capacitat de les generacions futures per satisfer les seves pròpies necessitats”

L'Agenda 21 és el procés, instrument que ha de permetre al municipi de Santa Eugènia aplicar el principi de pensar globalment i actuar localment envers la sostenibilitat. De “agenda” al diccionari trobem una definició senzilla: Llibret o quadern amb totes les dates de l'any on s'anota el que s'ha de fer cada dia . Doncs la Agenda local 21 no deixa de ser un llibret o quadern amb totes les dates d'un parell d'anys on entre tots anotem el que s'ha de fer a perquè Santa Eugènia sigui un poble més sostenible i tinguem una millor qualitat de vida.

## ANTECEDENTS DE L'AGENDA LOCAL 21

### CIMERA DE LES NACIONS UNIDES A RIO EL 1992

El 1992 se celebrà la Conferència de les Nacions Unides sobre el Medi Ambient i el Desenvolupament a la ciutat de Rio de Janeiro (Brasil). L'objectiu de dur a debat els efectes negatius derivats del creixement desmesurat i incontrolat que no és compatible amb els recursos limitats de la Terra. Aquesta Conferència suposà el compromís de la comunitat internacional per afrontar els problemes ambientals, econòmics i socials del segle XXI.

D'aquesta conferència en sorgí la “Declaració de Rio sobre el Medi Ambient i el Desenvolupament” i un Programa d'acció que la desenvolupa, el “Programa 21”. Aquest programa planteja mesures contra els problemes més actuals, però també prepara el món per als problemes del segle XXI.

El capítol 28 del “Programa 21”, “Iniciatives de les autoritats locals en recolzament del Programa 21”, proposa les autoritats locals com a factor determinant per assolir els objectius del programa, per la seva proximitat al poble i per una major facilitat de promoure el desenvolupament sostenible a nivell local.



## LA CARTA D'AALBORG DE 1994 I AALBORG + 10

A la Conferència Europea sobre Ciutats i Viles Sostenibles a Aalborg (Dinamarca), l'any 1994, hi assistiren corporacions municipals i regionals europees que aprovaren la Carta d'Aalborg. Han signat la Carta més de 2000 autoritats locals, de 64 països diferents. Els signataris es comprometen a dur a terme els processos de gestió dels territoris d'una manera sostenible, mitjançant plans d'acció local, que s'hauran de realitzar segons el procés i les etapes que acorda la Carta. Aquests plans d'acció local són les anomenades Agendes Locals 21

El 2004, les corporacions locals europees que formaren la Campanya Europea de Ciutats i Viles Sostenibles, es reuniren a la Conferència Aalborg + 10, per reafirmar-se en la visió d'un futur sostenible.

## AGENDA LOCAL 21 A LES ILLES BALEARS

Des de l'aprovació de la Carta d'Aalborg, hi ha hagut diverses iniciatives d'implementació de les Agendes Locals 21 a les Illes Balears.

El Decret 123/2002 sobre la implantació de l'Agenda Local 21 als municipis de les Illes Balears (BOIB núm., 123 de 112/10/02), aprova les mesures necessàries per afavorir l'aplicació de l'Agenda Local 21 als municipis i nuclis, tenint en compte el Programa 21 de Rio de 1992 i les recomanacions de la Carta d'Aalborg de 1994.

La primera experiència de l'Agenda Local 21 a les illes, fou al municipi de Calvià, on s'inicià el procés el 1995, i s'aprovà el 1997. També el 1995 el Consell Insular de Menorca elaborà un Pla de Desenvolupament Sostenible d'àmbit insular emmarcat en la declaració de l'illa com a Reserva de la Biosfera. Seguint aquests casos, diversos municipis ja han iniciat les seves AL21

La Conselleria de Medi Ambient del Govern Balear ha creat la Xarxa Balear de Sostenibilitat, a iniciativa de la Comissió Balear de Medi Ambient, amb la finalitat de coordinar la gestió de les diferents AL21. Els objectius principals de la Xarxa són afavorir el intercanvi de coneixements i d'experiència en la realització, aplicació i seguiment de les AL21, informar i assistir els municipis balears al procés d'AL21, relacionar-se amb altres Xarxes nacionals i europees, etc.

**Estat de l'art Agenda Local 21 (a 3 de setembre de 2007)**

Municipis de les Illes Balears: 67 (Mallorca: 53, Menorca: 8, Eivissa: 6)									
INICI	C. Aalborg	DIAGNÒSTIC			PLA D'ACCIÓ		XBS		
NO han iniciat l'AL 21.	NOMÉS han signat l'adhesió a la Carta d'Aalborg.	Amb el DIAGNÒSTIC començat.	Amb el DIAGNÒSTIC acabat (1), aprovat pel Fòrum (2), o pendent d'informar (3) o informat pel CEI (4).	Han iniciat la redacció del PLA D'ACCIÓ.	Han acabat la redacció del PLA D'ACCIÓ. Acabat (1), aprovat per l'ajuntament (2), pendent de validar (3) o validat pel CEI (4).	Amb el PLA D'ACCIÓ ratificat per la CBMA i registre.			
Sant Josep, Santa Eulàlia	Andratx, Banyalbufar, (T) S. Joan de L., Formentera.	Deià, (T) Escorca, (T) Fornalutx, (T) Llucmajor, Palma, S. Margalida (N) Sóller, (T) Valldemossa (T)	Bunyola, (T) Campos, (M) Costitx (P) Esporles, (T) Estelencs, (T) Lloseta, (R) S. Eugènia (P) Selva, (R) Sencelles, (P) S. Salines, (M)	4 1 1 4 1 1 1 4 1 1	Algaida (P) Campanet (R) Inca (R) Maria de S. (P) Muro, (N) Sant Joan, (P)	Santanyí	2	Alaró (R) Alcúdia, (N) Ariany (P) Artà (N) Binissalem (R) Búger Calvià, Capdepera, Consell (R) Felanitx Lloret (P) Llubí, (P) Manacor, Manacor (R) Marratxí, (R) Montuïri (P) Petra (P) Pollença, (N) Porreres, (P)	Puigpunyent, (T) Sa Pobla, (N) Sant Llorenç, S. Maria (R) Sineu (P) Son Servera Vilafranca (P)  Eivissa Sant Antoni  Alaior, Ciutadella, Es Castell, Es Mercadal Es Migjorn, Ferrenies Maó, Sant Lluís.
TOTAL: 2	TOTAL: 4	TOTAL: 8	TOTAL: 10	TOTAL: 6	TOTAL: 1	TOTAL: 36			

Mancomunitats: P "Pla de Mallorca" R "Es Raiquer" T "Tramuntana" M "Miciorn de Mallorca" N "Zona Nord".

**Taula 1 Estat de AL21 a les Illes Balears a 3 de Setembre 2007. Font: Conselleria de Medi Ambient, CAIB.**

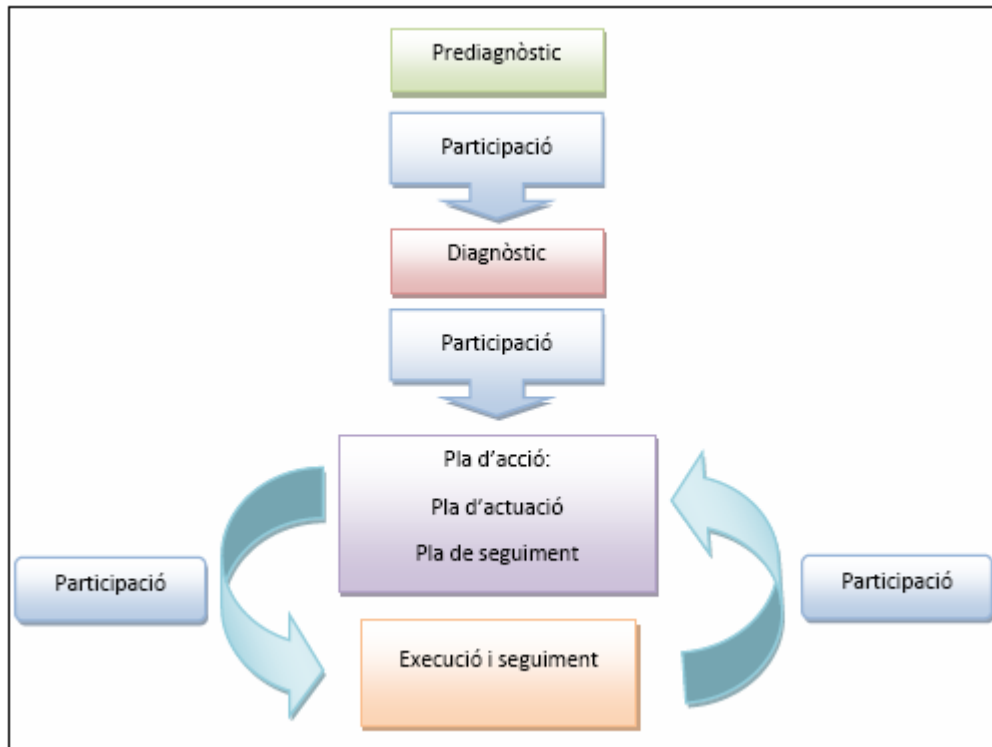
**L'AGENDA LOCAL 21 A SANTA EUGÈNIA**

L'Ajuntament de Santa Eugènia inicià el procés de l'Agenda Local 21 al 2001 quan signà la Carta d'Aalborg.

Agenda Local 21 de Santa Eugènia te com objectius:

- Conèixer la realitat municipal. A partir de l'estudi de les variables ambientals, econòmiques i socials, es podran detectar els problemes que hi ha al municipi.
- Millorar la gestió municipal ambiental, econòmica i social, aplicant les recomanacions derivades del Diagnòstic.
- Definir el model de futur més adequat pel municipi i els seus habitants.
- Portar a la pràctica aquest model de futur, a partir de la implantació del Pla d'Actuació Local.
- Millorar de manera contínua la gestió municipal i, per tant, la qualitat de vida del municipi.

L'Agenda Local 21 de Santa Eugènia ha realitzat les primeres passes en el procés envers la recerca de la sostenibilitat: Adhesió a la Carta d'Aalborg , elaboració d'un Prediagnòstic i Diagnòstic. L'esquema següent i la taula esquematitzen el procés a seguir:



Gràfic 1 Fases de AL21. Font: Elaboració pròpia, 2007.

FASES PRINCIPALS	IMPLICA
Adhesió a la Carta d'Aalborg	Acord de plenari i signatura de la Carta per part de l'Ajuntament al 2003.
Elaboració del Prediagnòstic	El Prediagnòstic es tracta d'un document tècnic que recull la informació existent més rellevant de l'àmbit social, econòmic i ambiental del municipi.
Diagnòstic	El Diagnòstic és el document tècnic enriquit amb les aportacions realitzades per la ciutadania, a partir del Fòrum Ciutadà on s'identifiquen les necessitats i problemes i les causes.
Pla d'Acció	L'Ajuntament, juntament amb el Fòrum Ciutadà, dissenyarà un Pla d'Acció a partir del Diagnòstic, que s'haurà d'aprovar pel Ple de L'Ajuntament. El Pla d'acció, defineix tots els aspectes necessaris per desenvolupar les propostes aprovades i així millorar la sostenibilitat del municipi. Aquest Pla d'Acció inclou un Pla de participació, un Pla d'actuació i un Pla de seguiment.
Validació del Pla d'Acció	Validació del Pla d'Actuació per part del Comitè Insular i la Comissió Balear de Medi Ambient

---

Xarxa Balears per la sostenibilitat	Incorporació a la Xarxa. Realitzar execució, seguiment i Avaluació continuada dels resultats de l'aplicació del pla d'acció. Elaboració d'un informe anual de sostenibilitat amb els 15 indicadors clau. Elaboració d'un pla anual d'acció.
Participació	Fòrum ciutadà i altres mecanismes de participació validen el procés de totes les fases incorporant la visió i diferents sensibilitats del ciutadans.

---

**Taula 2 Fases principals del procés de AL21. Font: Elaboració pròpia, 2007.**

## LA PARTICIPACIÓ CIUTADANA I EL FÒRUM CIUTADÀ

El Fòrum ciutadà és un organisme de consulta i participació d'aquelles persones o entitats vinculades directament o indirecta al municipi, i que volen aportar els seus coneixements o experiències a les diverses etapes de l'Agenda.

La participació ciutadana en el procés de l'Agenda Local 21, el Diagnòstic, la posterior definició de les estratègies del Pla d'Acció, el seguiment,... és clau, enriquint el procés amb múltiples visions, a més de la tècnica, que permet detectar els problemes més propers a la població i determinar i prioritzar les actuacions per solventar-los.

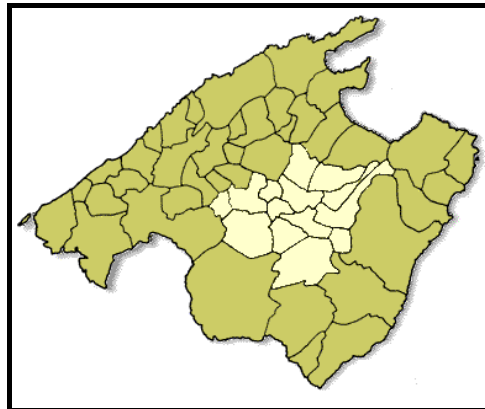
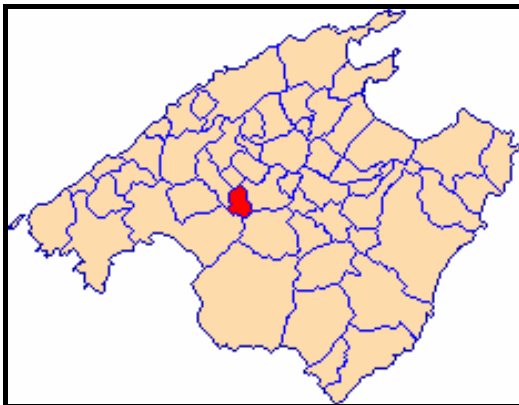
El procés participatiu per l'elaboració del Diagnòstic ha comptat amb:

- Sessions informatives.
- Reunions amb entitats
- Concurs d'idees de logotip a l'escola
- Tria del logotip mitjançant un procés de priorització amb la celebració d'un pre-fòrum
- Enquestes: es realitzen amb l'objectiu d'enriquir el Diagnòstic amb les diferents opinions dels ciutadans.
- Bústies d'opinió.
- Actes de difusió com són; presència a la fira d'entitats, presentació del logotip.
- Edició d'un díptic informatiu.
- Constitució del fòrum ciutadà: és el màxim òrgan de participació ciutadana format per representants dels diferents col·lectius que trobem al municipi: associacions, diferents grups i sectors de la població, totes aquelles persones etc.

## PRESENTACIÓ

### GENERALITATS<sup>1</sup>

Santa Eugènia és un municipi situat al pla de Mallorca, limita a llevant amb el terme de Sencelles, a migjorn amb el d'Algaida, a llebeig amb el de Palma, a ponent amb el de Santa Maria del Camí i a tramuntana amb el de Consell. Més concretament es troba a 39º 37' 00" N de latitud i 2º 49' 59" E de longitud. Amb 14 municipis més forma la Mancomunitat d'es Pla. Es troba a 17km de la capital insular, Palma, i té una extensió de 2048ha.



II-lustració 1 Localització terme municipal.

II-lustració 2 Localització Mancomunitat des Pla.

Els habitants de Santa Eugènia, anomenats taujans, viuen a més de a la vila als llogarets de ses Alqueries, ses Olleries i ses Coves. El terme municipal abarca una superfície de 2048 km<sup>2</sup> La vila s'alça, a 150 m d'altitud, al peu de la vessant oriental del puig de Santa Eugènia. Veure els annexos dels mapes 1 i 2. Topografia i fotografia aèria.

### ETIMOLOGIA<sup>2</sup>

Pren el nom de l'Alqueria de Bernat de Santa Eugènia, antigament anomenada. Un petit nucli de població medieval que en època islàmica corresponia a l'alqueria anomenada Benibazari. L'any 1250 es documenta amb el nom complet del seu senyor, mentre que el 1268 ja només apareix com a alqueria de Santa Eugènia.

<sup>1</sup> Gran Enciclopèdia de Mallorca

<sup>2</sup> Enciclopèdia Wikipedia

## HISTÒRIA<sup>3</sup>

La prehistòria i la història antiga del terme estan documentades través de tretze jaciments arqueològics. Destaquen les coves del puig de Santa Eugènia, des Puget, de Son Matxina, de ses Coves, de Son Tano i de can Palou. La cultura talaiòtica queda constatada pel jaciment des Rafal, on hi ha un gran talaiot de planta circular que, devers 1915, va ser donat a conèixer per Vicenç Furió Kobs a Josep Colominas Roca, el qual l'excavà. A més, es troba el turó fortificat de sa Mola, de Son Vidal, i les restes prehistòriques de Son Mateu i de sa Talaia.

Durant l'època islàmica, fou part de les alqueries de Benibahari i de Benibazari, pertanyents al iuz' de Qanarusa. Hi habitava la tribu dels zanata, que no oferí gaire resistència a la Conquesta Catalana de Jaume I, el qual dominà sense grans dificultats tot el territori (1229). En el Llibre del Repartiment de Mallorca (1232), es documenta la concessió de part de les terres de Santa Eugènia a Bernat de Santa Eugènia, que va ser (1230-31) governador de Mallorca. Ja des d'aquest segle i fins al s.XIX, Santa Eugènia va pertànyer administrativament a Santa Maria.

El segle XV, Santa Eugènia tenia ja un petit nucli de cases, no gaire distanciades, i una plaça. Fins llavors havia mantingut una estructura social i econòmica dinamitzada per les principals alqueries i rafals. En la revolta de les Germanies (1521-23), hi participaren la majoria de taujans, fins i tot els principals propietaris. La derrota agermanada suposà per als habitants de Santa Eugènia el pagament de fortes multes i indemnitzacions.

Segons l'historiador santamarièr Josep Capó Juan, en el darrer terç del s XVI, el terme tenia una tercera part de la població de Santa Maria. Entre 1583 i 1585, al poble de Santa Eugènia, s'hi construí un temple, signe evident del creixement de la població, el qual era sufragani de la parròquia de Santa Maria.

El s. XVII, es caracteritzà per la forta escassetat i penúria econòmica. Al primer terç del segle, Santa Eugènia tenia més habitants que la vila de Santa Maria, al punt que hi hagué fortes tensions entre els dos nuclis amb relació a la ubicació de l'escrivania pública.

A partir del decenni de 1630, Santa Maria experimentà un notable augment de població, que féu que Santa Eugènia tornes a quedar per sota. A la dècada de 1650, hi tornà a haver enfrontaments entre els taujans i els santamariers per l'emplaçament de l'escrivania. El març de 1655, el rei manà que novament s'instal·lés a Santa Maria. A mitjans s. XVIII, hi hagué intents de segregar-se de Santa Maria del Camí, que beneficiaren una relativa autonomia dels taujans en la presa de decisions. Durant aquell segle, el nucli urbà de Santa Eugènia es desenvolupà encara més i s'establiren part de les comunes i el Puget, fins llavors propietat de la parròquia.

El municipi es consolidà després d'una llarga etapa (1812-42). El juny de 1813, es va fer la divisió entre el terme municipal de Santa Maria del Camí i el de Santa Eugènia. La restauració absolutista de Ferran VII abolí (1814) el nou municipi i el reintegrà a Santa Maria. Durant el Trienni Constitucional (1820-23), amb el govern dels liberals, es recobrà la independència municipal.

El març de 1820, es formà el nou Ajuntament, que fou integrat pel batle, Joan Montblanc, i per quatre regidors i un síndic. El retorn de l'absolutisme significà una nova abolició de l'autonomia

---

<sup>3</sup> Gran Enciclopedia de Mallorca

municipal i la reincorporació a Santa Maria (1823-40). El juny de 1840, el Govern Superior Polític de Balears, a petició de Pere Joan Coll i altres veïns, decretà la separació definitiva.

La independència municipal s'aconseguí definitivament el 1843, després de superar la resistència de Santa Maria.

Entre els canvis que es produïren durant els primers decennis del segle XIX, s'ha de destacar la construcció del cementeri, situat al peu des Puget, i l'ampliació de l'església parroquial.

Al principi de segle XX, malgrat el domini de la dreta tradicional, s'hi començà a organitzar el socialisme. El 1920, es fundà el sindicat de camperols L'Espiga, que estava adherit a la Federació Obrera de Camperols i tenia 47 afiliats.

A les eleccions municipals de 1931, varen ser elegits quatre regidors independents, dos de regionalistes, dos de Liberals i un de conservador. A les eleccions generals de juny de 1931, la coalició republicano-socialista va ser la candidatura més votada; mentre que a les generals de novembre, la coalició de centredreta obtingué el 80% dels vots.

A les eleccions de febrer de 1936 es confirmà el predomini de la dreta, amb el 81% dels vots, mentre que el Front Popular aconseguí el 19% restant. Durant aquell període es dugué a terme una intensa vida associativa. Entre les principals activitats culturals i d'oci. El 20 de juliol de 1936 la Guàrdia Civil es féu càrrec de la casa de la vila sense resistència i fou nomenada una comissió gestora. L'època franquista suposà la desaparició del ritme polític i cultural del període republicà. No obstant això, durant el decennis de 1940 i 1950, funcionaren l'agrupació teatral d'Acció Catòlica i la companyia es Molins, que actuaven en el Centre Catòlic. Així mateix, es crearen diversos clubs de futbol (Joventut Esportiva Santa Eugènia i Club Atlanta) i els bars de can Prim i can Topa esdevingueren la seu social de diverses associacions. També, entre 1920 i 1940 funcionà la sala de cinema de Can Perico i, entre 1941 i 1963, es féu cinema al Centre Catòlic. Amb la restauració de la democràcia, a les eleccions locals de 1979, la candidatura més votada va ser la d'Unió de Centre Democràtic.

## PATRIMONI CULTURAL

El catàleg de patrimoni municipal actual consta de 57 elements de les quals 17 corresponen a una catalogació BIC; bé d'interès cultural.

Durant els darrers anys i des de l'aprovació del Pla Territorial de Mallorca s'ha parlat molt de la possible declaració de BIC dels tres llogarets del municipi, tal com ho proposa el PTM.

Aquest fet es veu reflectit als mitjans de comunicació al llarg de 2006 i 2007.

DENOMINACIÓ	CODI	BIC	TIPUS	SITUACIÓ		
				X	Y	Adreça
Coves d'en Pala	1	X	Jaciment arqueològic	435900	4385705	
sa Talaia de Son Coll	2	X	Jaciment arqueològic	436000	4333400	
sa Mola	3	X	Jaciment arqueològic	485200	4386340	
puig de Santa Eugènia	4	X	Jaciment arqueològic	485400	4386150	
es Comellar	5	X	Jaciment arqueològic	485330	4386070	
es Comellar	6	X	Jaciment arqueològic	485630	4385650	
Son Mateu (sa Cova Llarga)	7	X	Jaciment arqueològic	484700	4386640	
ses Coves	8	X	Jaciment arqueològic	485000	4386550	
sa Mola	9	X	No localitzada			Son Vidal
Cova d'en Tro / Cova des Putxet	10	X	Jaciment arqueològic	486700	4386200	
Cova des Vent	11	X	Jaciment arqueològic	487200	4386450	
sa Talaia	12	X	No localitzada			sa Talaia
Can Palou	13	X	Jaciment arqueològic	485570	4385550	
Cova d'en Pelleringo	14	X	Jaciment arqueològic	484350	4385140	
Son Mateu	15	X	Desaparegut			Son Mateu
es Violar	16	X	Desaparegut			Son Tano
sa Cova Llarga	17	X	No localitzada			Son Matxina
Església Parroquial	18		Edifici			C/ Església n.14
Rectoria	19		Edifici			C/ Església n.12
Convent de les Religioses Franciscanes	20		Edifici			C/ de les Monges, n. 1
Centre Parroquial	21		Edifici			C/ des Sol, n. 1
sa Torre	22		Edifici			Ses Alqueries
Son Mascaró	23		Edifici	486062	4387271	
Jornets	24		Conjunt d'edificacions			C/ de Ramon Llull, n.33
s'Aljub	25		Arquitectura tradicional			C/ de s'Aljub
s'Aljub de sa Cova	26		Arquitectura tradicional			Camí Vell de Sineu
Pou de na Perota	27		Arquitectura tradicional	486498	4386827	
Pou de ses Alqueries	28		Arquitectura tradicional	486981	4387080	
Síquia de Son Mascaró	29		Arquitectura tradicional	486261	4387072	



Conjunt hidràulic (marjades irrigades) Finca de sa Cova	30	Arquitectura tradicional	484671	4384384	
es Pou Nou	31	Arquitectura tradicional	486356	4385648	
Son Mateu	32	Conjunt d'edificacions			C/ Major, n. 1
Can Reüll/ Can Trinxet	33	Edifici			C/ Major, n.3
Son Bosso	34	Conjunt d'edificacions			C/ Major, n.5
Son Sastre	35	Edifici			Ses Coves, n. 1
Son Vidal	36	Conjunt d'edificacions			Ses Coves, n. 7
Son Miquelet	37	Conjunt d'edificacions			C/ Son Miquelet, n.1
Molí de Can Fideu/Can Xel·la	38	Arquitectura tradicional			C/ des Puget n.5
Molí de Can Camarada	39	Arquitectura tradicional			Plaça des Puget
Molí de cas Moliner	40	Arquitectura tradicional			Plaça des Puget, n.7
es Molí de Son Pau	41	Arquitectura tradicional			Ses Alqueries, n.22
Molí de ses Alqueries	42	Arquitectura tradicional			Ses Alqueries, n. 48
Cas Senyor	43	Conjunt d'edificacions			C/ Frai Juniper Serra
sa Coma / la Naranja Roja	44	Conjunt d'edificacions	485356	4387041	
Can Torta	45	Conjunt d'edificacions			C/ sa Costa, n. 1
Can Peraire	46	Conjunt d'edificacions			Ses Alqueries, n.14
Carreró de Can Tòfol	47	Edifici			C/ Major
s'Estació	48	Edifici			C/ s'Estació
Villa Catalina	49	Edifici	484570	4384274	
sa Creu	50	Arquitectura tradicional	486147	4385350	
Son Pericàs	51	Conjunt d'edificacions			Ses Olleries, n.35
Son Brusquer	52	Edifici			Ses Olleries, n.37
Ca s'Estander	53	Conjunt d'edificacions			Ses Olleries, n.24
Son Bosso	54	Edifici			C/ des Sol, n.18
Son Tano	55	Conjunt d'edificacions			C/ Ramon Llull, n.33
Son Matxina	56	Conjunt d'edificacions	487603	4384099	
Barraca d'en Loi	57	Arquitectura tradicional	484775	4385828	

Taula 3: Patrimoni cultural de Santa Eugènia. Font: Normes Subsidiàries de Santa Eugènia

## ENTORN FÍSIC

### CLIMA

La característica de latitud mitjana i la seva posició a la Mediterrània Occidental, condiciona el clima de les Illes Balears en general, i el de Santa Eugènia en particular. Les Illes Balears en el seu conjunt són classificades en el sistema Köppen com un clima Mediterrani amb un baix grau de continentalització, mentre que el geògraf i climatòleg Charles Warren Thornthwaite, parla d'un clima sec sub-humit. El període més fred té una duració de tres mesos, mentre que el període estival pot allargar-se de 5 a 8 mesos. Les temperatures es distribueixen en funció del relleu amb una mitjana anual compresa entre els 16 i els 17°C a l'illa de Mallorca i una màxima de 30 - 32º C a Santa Eugènia. D'altra banda, la mínima al municipi és de 4 - 6°C a les àrees planes a causa de les inversions tèrmiques, i de 6 - 8°C al puig de Son Seguí. L'oscil·lació tèrmica (diferència entre la màxima i la mínima mensual) és poc important, situant-se entre el 5 i 11°C.

Pel que fa a les precipitacions a l'illa de Mallorca, es concentren a dues estacions bàsicament, primavera i tardor, però amb més intensitat a la tardor amb valors mitjans anuals de 400 i 700 mm. A Santa Eugènia com a la resta del Pla, aquestes són de 500-600 mm, exceptuant l'extrem sud-oriental amb 400-500 mm, essent irregulars. El clima d'aquesta localitat en particular es caracteritza per una irregularitat climàtica, per presentar un estiu àrid (d'uns tres mesos), les precipitacions més intenses es produeixen a la tardor i les temperatures són suaus per l'acció del mar Mediterrani.

A la taula següent podem observar dades de l'observatori meteorològic de l'aeroport, dades disponibles més properes a al municipi:

	Gen	Feb	Mar	Abr	Mai	Jun	Jul	Ago	Set	Oct	Nov	Des
T'	22,4	23,6	28,6	28,8	33,6	41,4	40,6	40,2	36,5	31,6	27	23,8
T	19,1	20,3	22,7	25,3	29,3	33,7	36,8	36,6	32,3	28,4	23,5	20,3
Tm	9,4	9,8	11,2	13,4	17,4	21,3	24,6	25,2	22,2	18,3	13,6	10,6
t	1	2	2	3,2	9,8	13,4	16,4	18	16,2	10,6	6,2	2,4
t'	-1,9	-2	-0,6	1,4	5,6	10,5	14	14,8	11,7	7,2	2	-0,5

T'= mitjana de les màximes absolutes; T= mitjana de les màximes; Tm= mitjana; t= mitjana de les mínimes; t'= mitjana de les mínimes absolutes.

**Taula 4: Temperatures a l'Aeroport de Plana de Mallorca. Font: INM, 2002.**

Les estacions lliures de gelades calculades, segons Papadakis a partir de les temperatures mínimes absolutes (t') són:

- Estació mitjana lliure de gelades ( $t' > 0^{\circ}\text{C}$ ): d'abril a novembre.
- Estació disponible lliure de gelades ( $t' > 2^{\circ}\text{C}$ ): d'abril a novembre.
- Estació mínima lliure de gelades ( $t' > 7^{\circ}\text{C}$ ): de juny a octubre.

Els vents predominants al municipi de Santa Eugènia són el llebeig, gregal i llevant, presentant una velocitat mitjana d'uns 7 km/h.

Mes	Velocitat vent (km/h)		
	Màxima (puntual)	Màxima (10')	Mitjana
Gener	76,6	27,6	7,2
Febrer	81	29,2	8
Març	83,9	30,2	7,5
Abril	69,8	25,1	8,9
Maig	73,4	26,4	7,2
Juny	68,4	24,6	7,3
Juliol	58,7	21,1	6,6
Agost	62,6	22,6	6,4
Setembre	78,8	28,4	7
Octubre	70,2	25,3	7,2
Novembre	75,2	27,1	7,6
Desembre	92,2	33,2	7,9
Mitjana	92,2	33,2	7,4

Taula 5 Velocitat del vent al Pla de Mallorca. Font: INM. 2002

## GEOMORFOLOGIA

El municipi de Santa Eugènia, situat al Pla de Mallorca, presenta una geomorfologia caracteritzada per la presència de turons i valls obertes. Aquesta zona comprèn tres àrees diferents. La primera al Nord del terme que correspon a la part de la plana meridional del Raiguer de la Serra, constituïda per materials Quaternaris. La travessa el torrent Solleric i la Síquia de Son Mascaró. S'hi localitza damunt un altiplà de 124 metres d'altitud, el llogaret de ses Alqueries. La segona àrea muntanyosa – amb contorns suaus – correspon a la part oriental del Puig de Son Seguí de'n Marron (320 metres), la cota màxima del terme, i també al puig de Santa Eugènia (245 metres), on domina la vegetació natural. La vila s'alça a 150 metres d'altitud, al peu del vessant oriental al puig de Santa Eugènia. La tercera àrea, plana, comprèn la meitat sud del terme. Presenta un paisatge diversificat tant per la presència de barrancs, dins els quals s'encaixen els afluents de la síquia de Sant Jordi, com per l'alternança de vegetació natural i de conreu. Hi destaca l'altiplà de sa Talaia-Son Matxina (147 metres) que es prolonga pels termes d'Algaida i Sencelles.

## COMPOSICIÓ GEOLÒGICA

A Santa Eugènia hi trobem predomini de materials post-orogènics, tant del Miocè com del Quaternari. L'àrea muntanyosa i part de la zona meridional, s'integren a un extens bloc format per molasses amb nivells de margues arenoses, constituint els depòsits de l'Helvecià-Tortonjà. Aquest conjunt presenta una falla, al llarg dels comellars de Can Palou i des Rafals, els quals fan de separació entre els puigs de Son Seguí i de Santa Eugènia. En canvi, els materials quaternaris ocupen la primera àrea i la petita superfície depressionària, que situada a la tercera zona, és integrada pels terrenys dels Plans i pels camps de s'Aljub, Gall i Gran. Són sediments detrítics que hi han estat transportats i dipositats per l'aigua. El municipi fa part de la depressió central, concretament s'integra majoritàriament al Pla, encara que l'àrea Nord és del Raiguer.

## EDAFOLOGIA

Troben dos tipus de sòls, d'una banda la terra bruna meridional anomenades terres blanques, procedents de les margues de pina, afavoridores del conreu del cereal; i de l'altra, el sòl bru rogenic amb incursions de pedra o gran presència de macs i còdols que, aparegut sobre els depòsits quaternaris, sovint presenta crostes calcàries conseqüència de l'estacionalitat de les pluges i les altes temperatures de l'estiu. Aquestes dues tipologies donen lloc a una elevada productivitat del sòl configurant-la com la millor zona agrícola de cereals de l'illa de Mallorca. Veure l'annex de mapes núm. 3, Litologia

## HIDROLOGIA

La manca de volum de precipitació i la reduïda mida de les illes fa que l'aigua sigui un recurs escàs. L'aigua procedent de la pluja drena torrents i dipòsits d'aigua penetrant al sòl enriquint els nivells freàtics que constitueixen el seu principal recurs. Els torrents que constitueixen la xarxa hidrogràfica es

caracteritzen per l'estacionalitat dels cabals i la seva irregularitat. El terme pertany a la conca hidrogràfica del torrent de Muro i a la síquia de Sant Jordi, que fan part de les vessants hidrogràfiques d'Alcúdia i de Palma respectivament. El torrent de Solleric, també anomenat de Biniali o de Sencelles, recull, directament les aigües de la part Nord de la primera àrea i, través de la Síquia de Son Mascaró, les de la resta de la zona i dels declivis septentrionals dels puigs de Son Seguí i de Santa Eugènia. El torrent de Solleric neix a la depressió de Coma-sema, d'Orient (Bunyola), i davalla cap el raiguer, travessant els termes d'Alaró i Consell. A continuació, transcorre per la contrada de Biniali (Sencelles), per part de la partió de Santa Eugènia-Sencelles i rep, al migjorn del nucli de Biniali, l'aportació de l'esmentada síquia, originada a la depressió de Son Mascaró-Son Campins, entre la vila i ses Alqueries. D'altra banda, hi ha la part oriental de la tercera zona que sense tenir un curs definit, drena al torrent de Pina. Aquest curs s'ajunta amb el torrent de Solleric, el qual, a la vegada, conflueix al curs d'Almadrà, tot formant el torrent de Muro. Finalment hi ha la síquia de Sant Jordi, que recull, a través de dos afluents, les aigües dels vessants meridionals dels puigs de Son Seguí i de Santa Eugènia i les de la resta de la segona àrea. El rimer curs tributari neix al gregal de cas Garriguer (Palma), passa per la partió entre Santa Eugènia i Palma, on conflueix al ponent de ses Moletes, al torrentó originat al Sud de ses Olleries. A continuació, es dirigeix, ja dins el terme de Palma, vers es Badaluc, passant pel destacament de Puntiró. L'altre afluent, nascut al declivi meridional al Puig de Son Seguí, dins el terme de Santa Maria del Camí, travessa terres de Son Tano (Santa Eugènia) i de Puntiró (Palma) i s'ajunta, en es Coll, a l'anterior afluent. Tot seguit, solca el Prat de Sant Jordi. Veure l'annex de mapes núm. 1, Context topogràfic.

Les aigües subterrànies són molt importants a Mallorca pel règim estacionari de les aigües superficials. La presència d'aquestes aigües subterrànies es veu afavorida per la disposició geològica del Pla, configurant els dipòsits contenidors d'aquestes aigües, els aqüífers. Aquests es poden classificar en tres tipus:

- **Lliures:** les aigües estan en contacte amb el medi atmosfèric mitjançant els buits de terreny fins a la superfície.
- **Confinats:** les aigües estan aïllades per terrenys poc permeables.
- **Semiconfinats:** situació intermèdia d'emmagatzemament d'aigua on transmeten aquesta molt lentament.

A Mallorca existeixen 21 Unitats Hidrogeològiques de les quals, a la taula següent podem observar les que inclou el terme de Santa Eugènia, especificant si aquesta inclusió afecta al nucli de població o al terme municipal:

Unitat Hidrogeològica	Àrea km <sup>2</sup>	Pobles del Pla
Pla Inca - Sa Pobla	358,39	Llubí (n); Sencelles (n); Sineu (n); Costitx (n); Santa Eugènia (n)
Pla de Palma	369,89	Santa Eugènia (t); Sencelles (t); Costitx (t); Algaida (t); Pina (t); Lloret (n)

(n): nucli de població; (t): terme municipal.

**Taula 6: Unitat Hidrogeològica que inclou Santa Eugènia i altres municipis del Pla de Mallorca. Font: INM. 2002**

La primera Unitat Hidrològica correspon al **Pla Inca - Sa Pobla**, una zona morfològica de relleu suau d'uns 35 km de llarg des de Pòrtol – Santa Maria fins a la badia d'Alcúdia, i una extensió de 358'4 km<sup>2</sup>, dels quals, un 25% pertany al municipis de Llubí, Sineu, Costitx, Sencelles i Santa Eugènia. Presenta una estructura de cubeta subsident, formada per materials miocens i quaternaris. De morfologia planera al centre i elevada al límit occidental. El puig de Santa Magdalena forma un estrangulament donant lloc a dues subcubetes: la d'Inca, a la qual pertany la nostra zona d'estudi, i la de Sa Pobla. La piezometria de la zona oscil·la entre els 30 – 40 m.s.n.m. a la zona de Santa Eugènia – Sencelles fins als 15 m.s.n.m. de la zona de Llubí en un ràpid descens del nivell.

Són 4 les tipologies que tenen interès aquífer:

- Dipòsits quaternaris: disposades sobre les calcàries del pliocè, arribant a una potència de 70 metres entre Santa Eugènia i Sencelles. Aquesta formació ofereix un aquífer lliure aïllat o associat al pliocè, amb una transmissivitat de 50 – 100 m<sup>2</sup> /dia i amb una permeabilitat de 8-15 m/dia.
- Calcarenites del Pliocè: situades per sota del quaternari i sobre les margues del pliocè. La màxima potència (75 metres) s'assoleix entre Sencelles i Muro. Forma un aquífer lliure associat al quaternari i amb una transmissivitat de 1000 – 5000 m<sup>2</sup> /dia.
- Calcàries del Messinià: apareixen en superfície a Santa Eugènia i Costitx. Poden formar un aquífer independent o associat al quaternari o pliocè. Té una potència inferior a 100 metres i formen aquífers de règim lliure o semi-confinat per margues pliocenes, mentre que la base està formada per margues del messinià, i quan aquestes no apareixen es troba associat al complex arrecifal.
- Calcàries i calcarenites arrecifals: les fàcies de major permeabilitat es donen a la zona de Llubí, essent molt freqüents potències de més de 100 metres. Constitueixen aquífers lliures o semi-confinats sota un sostre de margues del messinià. La seva transmissivitat és de 500 a 5000 ( fins a 15000) m<sup>2</sup> /dia.

La segona Unitat Hidrogeològica correspon al **Pla de Palma**, i està ocupada pels municipis situats a la part més septentrional de la unitat (Algaida, Sencelles, Lloret i Santa Eugènia). És caracteritzada per unes baixes capacitats aquíferes i una geologia complexa.

Veure annex de mapes núm. 4, Unitats hidrogeològiques i estat d'explotació.

## SISTEMES NATURALS

### VEGETACIÓ

La vegetació de Santa Eugènia es veu marcada per la insularitat, consistent en les conseqüències que sobre la població o la natura té l'aïllament i les dimensions de les illes. Aquesta insularitat es manifesta a la vegetació amb una limitació d'espècies, presència d'endemismes i la fragilitat del medi natural, el que fa de les illes un vertader nínxol ecològic.

La superfície forestal a 1993 comprenia el 36,56% del total municipal. Els boscos termomediterranis d'Olea i Ceratonia o la garriga d'ullastre (*Cneoro tricocci-Ceratonietum siliquae*), que es tracta d'un dels hàbitats més freqüents a Mallorca, especialment al centre de l'illa i a la zona meridional. És la vegetació climàtica d'aquestes zones, on s'acusa l'aridesa en relació amb la Serra de Tramuntana. Cal esmentar que aquesta comunitat està parcialment conquerida pel pi blanc (*Pinus halepensis*). Entre les espècies més destacables cal esmentar l'olivella (*Cneoron tricoccon*), l'ullastre

(*Olea europaea*), el garrover (*Ceratonia siliqua*), la mata (*Pistacia lentiscus*) i l'aladern de fulla estreta (*Phillyrea angustifolia*).

El pinar ocupa la major part dels puigs de Son Seguí i de Santa Eugènia i la part Sud de la tercera àrea, sobretot dins terrenys de Sa Cova, Son Matxina, Sa Talaia, Son Tano i Sa Torta. En canvi, la garriga d'ullastre domina fonamentalment a les cotes més elevades de les citades elevacions. Arran de la Llei d'Espais Naturals i de règim urbanístic de les àrees d'especial protecció de les Illes Balears (1991) es declarà àrea d'especial interès una extensió de 538 ha del puig de Son Seguí, 166 de les quals són dins territori taujà.

Un altre hàbitat que presenta el terme municipal de Santa Eugènia és l'*Hypochoerido – Brachypodietum retusi*, que es correspon amb pastures seques de farratge, amb la incursió de la comunitat pinàcea. Es troba format per plantes anuals (o teròfites) que completen el seu cicle vital des de la germinació fins la fructificació en una sol període vegetatiu, en menys d'un any, i tot seguit mor. Aquestes espècies passen l'època desfavorable en estat de llavor. Les espècies més comunes són el fenàs (*Brachypodium retusum*), l'*Hypochoeris achyrophorus*, l'*Euphorbia exigua*, el llinet estricte (*Linum strictum*), el trèvol (*Trifolium campestre*),... També s'hi poden trobar herba de Sant Joan (*Hypericum perforatum*), dent de bou (*Ononis spinosa*) i altres camèfits i hemicriptòfits.

Finalment s'ha de fer un esment especial a la flora amenaçada present en el terme municipal de Santa Eugènia. Segons les dades exposades en el Llibre Vermell de la Flora Vasculard de les Illes Balears *Filago petro – ianii* és una espècie endèmica de les garrigues més seques de Mallorca i és terofítica. No es troba protegida però si s'usen les categories establertes per la Unió Internacional de Conservació de la Natura (IUCN, considerada vulnerable (VU).

Veure l'annex de mapes núm. 6 i 12, Hàbitats comunitaris i interès florístic.

## FAUNA

Al igual que la vegetació, la fauna de Santa Eugènia es veu marcada per la insularitat. En base a la vegetació descrita anteriorment, podem determinar la fauna potencial existent a Santa Eugènia correspon a la comú d'aquests hàbitats.

**Amfibis.** A Santa Eugènia és present una espècie amfíbia catalogada, es tracta del calàpet (*Bufo viridis balearica*). Està classificat en el llibre vermell de vertebrats com a vulnerable.

**Rèptils.** Pla territorial de Mallorca qualifica el territori de Santa Eugènia com sense interès. Tot i això, a Santa Eugènia hi ha Dragons (*Tarentola mauritanica*) i la Serp de garriga (*Macroprotodon cucullatus*). Sobre la serp de garriga no hi ha dades suficients com per conèixer el seu risc d'extinció.

**Aus.** Segons el Llibre Vermell de Vertebrats potencialment podria haver a Santa Eugènia:

ESPÈCIE	ESTAT
Xorrec ( <i>Sylvia balearica</i> ).	Espècie classificada com a de baix risc d'extinció, però quasi amenaçada.

Corb ( <i>Corvus corax</i> ).	Espècie classificada com a vulnerable.
Trencapinyons ( <i>Loxia curvirostra</i> ).	Espècie classificada com amb dades Insuficients.
Milana ( <i>Milvus milvus</i> ).	Espècie catalogada com en perill d'extinció.
Esparver ( <i>Hieraetus pennatus</i> ).	Espècie classificada com a de baix risc d'extinció, però quasi amenaçada.
Falconet ( <i>Falco subbuteo</i> )	Espècie classificada com a de baix risc i preocupació menor.
Falcó ( <i>Falco peregrinus</i> )	Espècie classificada com a de baix risc d'extinció, però quasi amenaçada.

**Taula 7 Espècies d'aus potencialment presents a Santa Eugènia amenaçades. Font: Llibre vermell de vertebrats, Conselleria de Medi Ambient.**

A més, per el tipus d'hàbitat, espècies com:

**Aus no amenaçades nidificants:**

Xoriguer ( <i>Falco tinnunculus</i> )	Vitrac ( <i>Saxicola torquata</i> )
Perdiu ( <i>Alectoris rufa</i> )	Mérlera ( <i>Turdus merula</i> )
Tudó ( <i>Columba palumbus</i> )	Busqueret d'abartzet ( <i>Sylvia melanocephala</i> )
Cucui ( <i>Cuculus canorus</i> )	Reiet ( <i>Regulus ignicapillus</i> )
Òliba ( <i>Tyto alba</i> )	Mata-mosques ( <i>Muscicapa striata</i> )
Mussol ( <i>Otus scops</i> )	Ferrerico ( <i>Parus major</i> )
Mussol reial ( <i>Asio otus</i> )	Cap-xerigany ( <i>Lanius senator</i> )
Apus apus (Falzia)	Teulader o Gorrió ( <i>Passer domesticus</i> )
Puput ( <i>Upupa epops</i> )	Pinsà ( <i>Fringilla coelebs</i> )
Llenguerut ( <i>Jynx torquilla</i> )	Gafarró ( <i>Serinus serinus</i> )
Cucullada ( <i>Galerida theklae</i> )	Verderol ( <i>Carduelis chloris</i> )



---

Oronella ( <i>Hirundo rustica</i> )	Cadenera ( <i>Carduelis carduelis</i> )
Verola ( <i>Anthus campestris</i> )	Passerell ( <i>Carduelis cannabina</i> )
Passa-foradí ( <i>Troglodytes troglodytes</i> )	Sól·lera ( <i>Miliaria calandra</i> )
Rossinyol ( <i>Luscinia megarhynchos</i> )	

---

**Taula 8 Aus nidificants no amenaçades. Font: Memoria de les NNSS de Santa Eugènia.**

- **Mamífers.** Segons les dades existents no hi ha cap mamífer amenaçat a la zona. Podem destacar entre els mamífers presents:
  - Eriçó (*Atelerix algirus*), Rata cellarda (*Elyomys quercinus*)
  - Ratolí (*Apodemus sylvaticus*, *Mus musculus*, *Mus spretus*),
  - Mostela (*Mustela nivalis*)
  - Conill (*Oryctolagus cuniculus*)
  - Llebre (*Lepus sp.*)
  - Rates (*Rattus rattus*, *Ratus norvegicus*)
  - Mart (*Martes martes*)
  - Geneta (*Genetta genetta*)

Veure annex de mapes núm. 10 i 13, Avifauna i interès d'espècies invertebrades, rèptils i amfibis.

## PAISSATGE

El paisatge d'un territori és pot entendre com el resultat de les interaccions d'elements biòtics i abiòtics en el pas del temps. El paisatge de Santa Eugènia és fruit de la relació que ha mantingut l'home, primer recol·lector i caçador, després agricultor ramader i ara home immers en la societat del consum i informació.

Les zones planes del municipi és on s'han donat els usos agraris i urbans, el 66,17% de la superfície segons les Directrius d'Ordenació Territorial (DOT). Les DOT qualifiquen de baixa qualitat paisatgística degut a que sols entén paisatge en termes naturals i ambientals. El paisatge agrari de Santa Eugènia, és un paisatge transformat per l'acció de l'home força interessant. Aquest paisatge no s'ha vist tan afectat com en altres municipis per el procés d'urbanització del medi rural.

Les zones en pendents i amb major altura és on s'hi mantenen els usos naturals. Les DOT qualifiquen una petita part del municipi (el 0,23%), al seu extrem meridional, queda com a de qualitat paisatgística elevada. La majoria dels terrenys amb usos naturals del sector occidental del municipi apareixen classificats com a zones de qualitat paisatgística molt bona (28,50 %), exceptuant-ne el Puig de Santa Eugènia i sa Penya Rotja. Aquestes dues elevacions són de qualitat paisatgística excel·lent.

Veure annex de mapes núm 14. Interès agrològic.

## RISCS

Ulrich Beck, 1986, va definir la societat moderna com la societat del risc. La societat del risc es aquella en la qual la producció de riscos ecològics, polítics, individuals, etc. cada cop s'escapen més del control de les institucions encarregades de garantir la seguretat. Paradoxalment, quan la societat té una esperança de vida més gran que mai en la història, la percepció i la por davant els risc és major.

A Mallorca els principals Riscs que s'han patit durant el pas del temps es troben relacionats amb la climatologia (aiguats, calabruix, fiblons, gelades, inundacions, llamps, nevades, onades de fred, sequeres, ventades, etc.) n'hi ha d'altres que influïts per la climatologia en deriven com a Riscs geològics; parlem doncs, de riscs d'esllavissament i d'erosió.

La definició més clàssica de risc, és tot esdeveniment provinent de la natura o de la tecnologia que poden suposar amenaces i perill per als éssers humans i per tot allò que aquests valoren. El risc, es pot estimar de forma simplificada com la probabilitat que es doni un esdeveniment.

### RISC D'INCENDI

Segons el Decret 41/2005, de 22 d'abril, pel que s'aprova el Pla especial per fer front al risc d'incendis forestals, aquest és un dels Riscs específics que es poden produir en el territori de les Illes Balears. El terme municipal de Santa Eugènia compta amb un total de 732,80 ha de superfície forestal subjectes al risc d'incendi forestal.

Segons les dades del IBAE des de 1970 fins el 2004 al municipi s'han produït 6 incendis, un 50% dels quals intencionats.

Nombre d'incendis					
	Intenc.	Negligèn.	Llamp	Altres	Descon.
<b>Total</b>	<b>3</b>	-	<b>2</b>	-	<b>1</b>
1978	1	-	-	-	-
1992	1	-	1	-	1
2003	1	-	1	-	-

Taula 9 Nombre d'incendis des de 1970 segons causes. Font: IBAE.

Aquest incendis han afectat una superfície total de 45,2 Ha. Els incendis intencionats són els que han pertorbat una major quantitat de superfície.

Superfície afectada (Ha)						
	Total	Intenc.	Negligèn.	Llamp	Altres	Descon.
<b>Toal</b>	<b>1</b>	<b>24,1</b>	-	<b>21,1</b>	-	
1978	1	3	-	-	-	
1992	-	21	-	21	-	3
2003	-	0,1	-	0,1	-	-

Taula 10 Superfície afectada per incendis des de 1970. Font IBAE.

Segons el pla especial d'emergències davant el risc d'incendis forestals, INFOBAL, el municipi té un elevat risc d'incendis, donada la seva vegetació, pinar i garriga d'ullastre. Especialment menciona la Torre de Son Seguí com a zona de risc prioritari davant la possibilitat d'un incendi. Les precaucions s'extremen en els mesos de juliol i agost, mesos en que més incendis es produeixen per negligències humanes i temperatures extremes acompanyes d'escassetat de precipitacions.

TERME MUNICIPAL	SUPERFÍCIE FORESTAL	Molt alta	Alta	Mitjana	Baixa
Santa Eugènia	732,80	0,00	732,80	0,00	0,00

Taula 11 Superfície forestal segons el risc d'incendis. Font: INFOBAL.

Veure annex de mapes núm. 18. Risc d'incendi.

## RISC SÍSMIC

La comunitat de les Illes Balears no és un zona d'elevat risc de moviments sísmics, de fet en el cas de Mallorca, els possibles moviments sísmics s'atribuirien a les falles neògens amb orientació NE-SO. Segons el Decret 39/2005, de 22 d'abril, pel qual s'aprova el Pla especial per fer front al risc sísmic, la sismicitat de les Illes Balears s'ha de considerar baixa moderada. Santa Eugènia no ha estat mai epicentre de cap moviment sísmic.

Encara que el risc és baix, el Pla especial d'Emergències Sísmiques a les Balears GEOBAL, estableix plans d'actuacions a municipis de les Balears depenent de la intensitat de moviments sísmics a altres èpoques, els tipus de roca, i les edificacions. En aquest cas, Santa Eugènia ha d'analitzar tots aquests factors mencionats, i depenent del resultat, haurà d'establir el grau d'obligatorietat d'elaboració d'un pla d'emergència sísmica. Tot i això el municipi de Santa Eugènia es troba en els 31 municipis de Mallorca als quals se'ls recomana realitzar un pla especial d'emergència sísmic. Aquest fet

es deu a que aquest municipis tenen una alta probabilitat d'un esdeveniment igual o superior a una intensitat VI en un període de 500 anys.

### RISC D'INUNDACIÓ

Segons el Decret 40/2005, de 22 d'abril, pel qual s'aprova el Pla especial per fer front al risc d'inundacions, aquest és el risc natural que més s'ha produït a les Illes Balears i també el que més danys a vides humanes i béns ha originat.

Segons les dades existents a la Direcció General de Recursos Hídrics a Santa Eugènia no s'han donat inundacions greus. Santa Eugènia al Pla Territorial de Mallorca no te cap àrea de prevenció de risc d'inundació.

### RISC D'ESLLAVISSAMENT

Les esllavissades són moviments de capes superficials del terreny que, relacionats amb factors geomorfològics, deriven en riscs. Aquests moviments de terres es deuen a la força de la gravetat i a la inestabilitat de vessants. El risc d'esllavissament de Santa Eugènia és concentra a l'est en les zones forestals del municipi.

Veure annex de mapes núm. 16, Risc d'esllavissament.

### RISC D'EROSIÓ

L'erosió conforma un risc geològic important com a modelador de paisatge i que té el seu origen en determinats factors ambientals: Aigua, vent, gravetat, etc. i la seva intensitat depèn de factors com la topografia, cobertura vegetal i les tècniques agrícoles.

Per la orografia de la zona el risc d'erosió és en la majoria del municipi un risc menor. Però cal destacar les 31 ha on el risc d'erosió és molt alt.

	NUL	BAIX	MODERAT	ALT	MOLT ALT
Percentatge	81.6	0.7	10.3	5.9	1.5
Superfície	1653.0	14.0	209.0	119.0	31.0

**Taula 12 Risc d'erosió. Font: Pla territorial de Mallorca**

Veure annex de mapes núm. 15, Risc d'erosió.

### VULNERABILITAT DELS AQÜIFERS

S'entén per vulnerabilitat d'un aqüífer, a l'avaluació del risc de contaminació, que un determinat aqüífer sigui contaminat per una certa activitat humana o dipòsit de residus sòlids o líquids en superfície.

La sobreexplotació és un dels Riscs que corren els aqüífers emprats per a extracció d'aigua per abastiment de la població. Segons les dades del PTI de Mallorca el 58,9% de aqüífers de Santa Eugènia estan sobreexplotats, i la resta és risc de ser-ho.

	No sobreexplotat	Risc de sobreexplotació	Sobreexplotat
Percentatge	0.0	41.1	58.9
Superfície	0.0	830.8	1192.4

**Taula 13 Vulnerabilitat dels aqüífers. Font: Pla territorial de Mallorca.**

Veure annex de mapes núm. 4, Unitats hidrològiques i estat d'explotació.

### RISCS TECNOLÒGICS I DEL TRANSPORT DE MERCADERIES PERILLOSES.

Els riscos tecnològics o antròpics tenen tot un conjunt de Riscs "invisibles" que no podem captar amb els nostres sentits, radiació, seguretat alimentària, etc. Per això, aquest tipus de risc no assumit voluntàriament per la població crea majors desconfiances.

El risc tecnològic més elevat que es dona en el municipi és el transport de mercaderies perilloses. El Decret 82/2005, de 22 de juliol, s'aprova el Pla especial per fer front al risc per transport de mercaderies perilloses a les Illes Balears.

Els combustibles líquids tenen com a punt d'inici del transport el Port de Palma i per al gas i la resta de MMPP excepte els explosius, el punt d'inici és el port d'Alcúdia. Des d'aquests punts es desplaça aquestes mercaderies per carretera. El Pla especial per fer front al risc per transport de mercaderies perilloses considera com a punts més conflictius els punts negres per accidents convencionals de la xarxa viària. Santa Eugènia no té cap punt negre de en la xarxa viària del municipi.

L'estació de serveis i és l'activitat del municipi que necessita del transport de mercaderies perilloses i que per tant centra aquest tipus de risc. Veure annex de mapes núm. 19, Índex de riscos totals.

### PUNTS FORTS I PUNTS FEBLES

#### Punts forts

- Qualitat paisatgística
- Qualitat ambiental
- Turisme rural ecològic

#### Punts febles

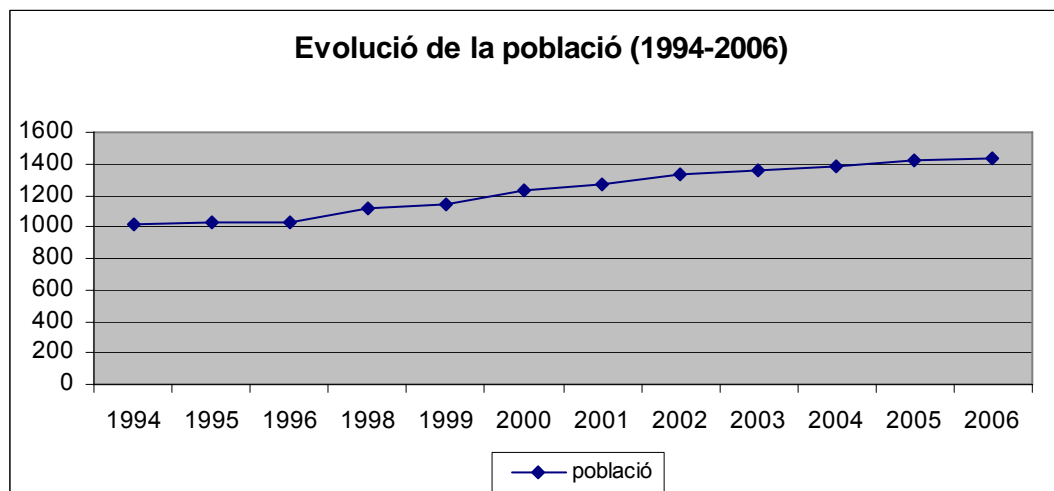
- Estat dels aqüífers
- Alt risc d'erosió i esllavissada
- Important risc d'incendi
- Contaminació acústica

## DEMOGRAFIA

### EVOLUCIÓ

El municipi de Santa Eugènia, se caracteritza per un progressiu creixement demogràfic als darrers anys, excepte el període 1995-1996, on la població va experimentar un decreixement, poc perceptible. El moment en el que va créixer més la població va ser al període comprès entre l'any 2001-2002 (on la població va passar de 1265 habitants a 1328).

Segons les dades del padró del 2006, la població actual del municipi està entorn als 1439 habitants.

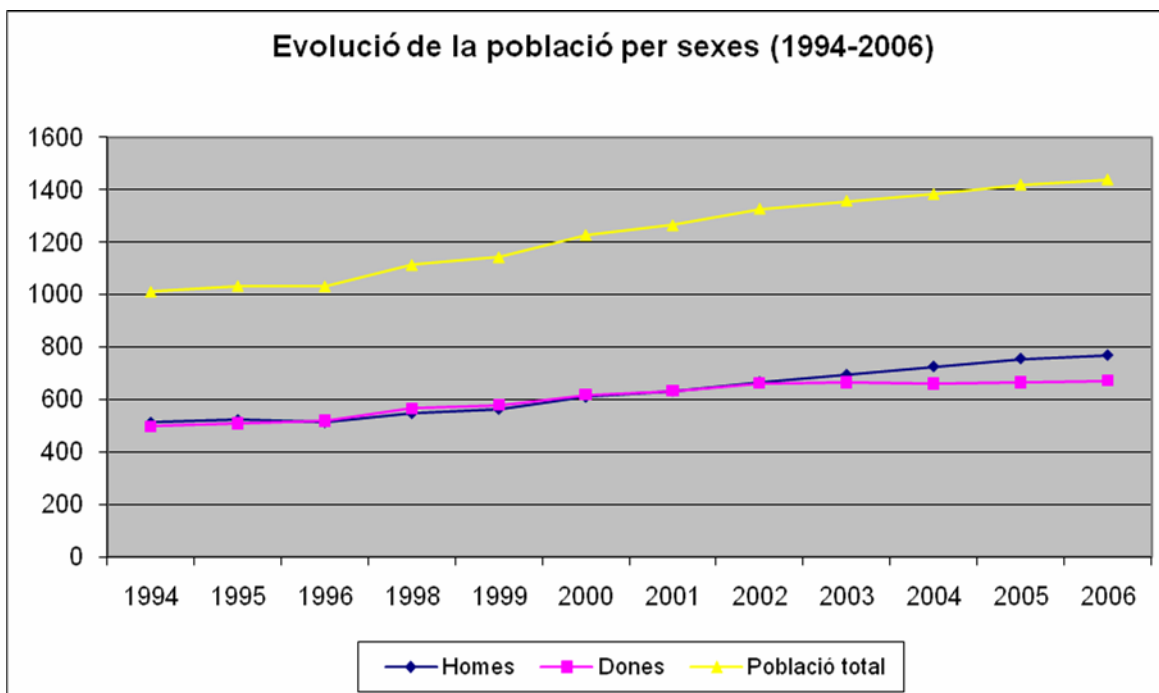


	1994	1995	1996	1998	1999	2000	2001	2002	2003	2004	2005	2006
Població	1012	1034	1033	1114	1143	1228	1265	1328	1358	1384	1420	1439

**Gràfic 2. Evolució de la població de Santa Eugènia, durant el període entre 1994- 2006. Font: Elaboració pròpia. Dades del padró 2006.**

En quant a l'evolució de la població per sexes en el període 1994-2006, es pot dir que és una població bastant equiparada en nombre d'homes i dones, on la diferència entre aquests, ha estat sempre mínima (per exemple al 1994; 513 homes i 499 dones, 1995; 523 homes i 511 dones).

Es comença a percebre una diferència en l'evolució de la població per sexes a partir de 2003, on el nombre d'homes s'incrementa i el de dones s'estanca. Als darrers tres anys, aquesta diferència s'ha mantingut i es va incrementant.

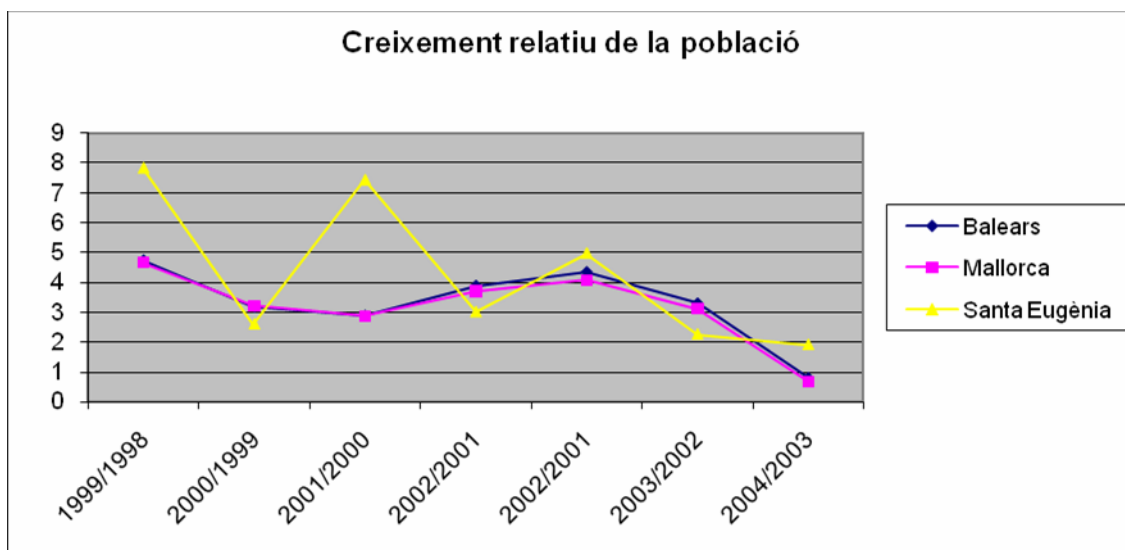


Evolució	1994	1995	1996	1998	1999	2000	2001	2002	2003	2004	2005	2006
<b>Total</b>	1012	1034	1033	1114	1143	1228	1265	1328	1358	1384	1420	1439
<b>Homes</b>	513	523	514	548	564	610	632	667	695	726	756	769
<b>Dones</b>	499	511	519	566	579	618	633	661	663	658	664	670

**Gràfic 3: Evolució demogràfica per sexes, durant el període 1994- 2006. Font: Elaboració pròpia a partir de les dades del padró, 2006.**

En quant al creixement relatiu, es pot observar que les dades de les Balears i Mallorca, es mantenen molt similars durant tot el període 1996-2004. Per altre banda, Santa Eugènia ha experimentat un creixement més elevat de la població, en comparació a Mallorca i la resta de les Illes, durant la major part d'aquest període, excepte al 1999/98, on el seu creixement relatiu va ser inferior. S'han de destacar també les dades del 2000/99, quan més va créixer la població del municipi.

A partir del 2001, el creixement relatiu de Santa Eugènia, baixa considerablement en comparació amb Mallorca i les Illes.



Gràfic 4: Evolució del creixement relatiu de les Illes Balears, Mallorca i Santa Eugènia. Font: Elaboració pròpia a partir de les dades de l' Institut Balear d'Estadística (IBAE)

Evolució	2001	2002	2003	2004	2005
Naixements	8	12	13	10	14
Defuncions	10	13	11	20	13
Creixement natural	-2	-1	2	-10	1

Taula 14: Evolució del creixement natural o vegetatiu de la població de Santa Eugènia en el període 2001- 2005 Font: Elaboració pròpia a partir de les dades del padró 2006.

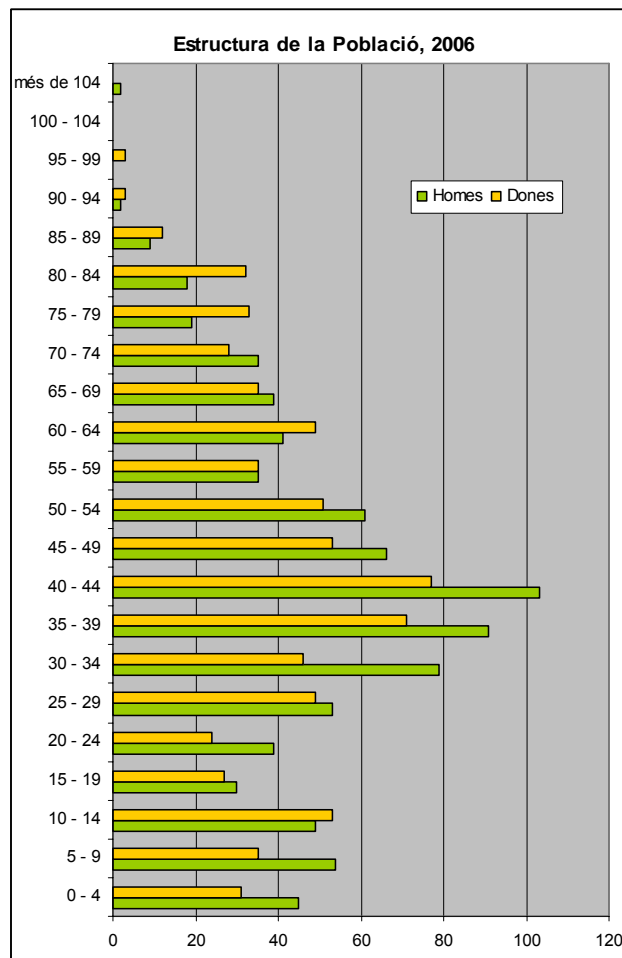


Les taxes de natalitat del municipi, no són gaire altes. Tenen una mitjana de uns 10 naixements anuals. Al mateix temps que el nombre de defuncions és elevat, ja que existeix un elevat nombre de població major de 65 anys.

En quant al creixement natural de la població, s'ha d'observar especialment l'elevat nombre de defuncions a l'any 2004, data que comparat amb el nombre de naixements d'aquell mateix any (10), va fer que la població tingués un creixement natural en xifres negatives (-10). Aquesta tendència es manté fins a finals del 2005.

## ESTRUCTURA DE LA POBLACIÓ

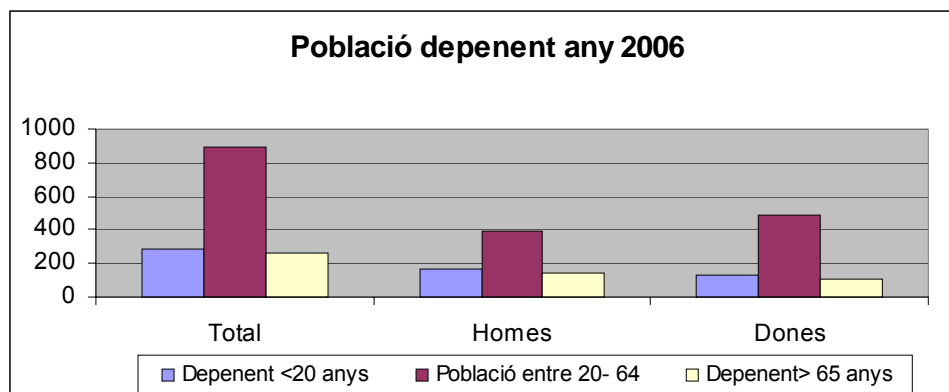
La piràmide de població se caracteritza per una elevat percentatge de població jove adulta, entorn al 60%. On les franges d'edat més amples son les de població entre 35 i 44- tant homes com dones-. Per altra banda, la franja de població infantil i adolescent menor de 19 anys està entorn al 20%, quasi com la població major de 65 anys, per la qual cosa, es pot dir que la piràmide de població està compensada, ja que la taxa de reemplaçament està entorn al 90%.



Gràfic 5: Estructura de la població, 2006. Font: dades del padró municipal.

En quant a la població dependent del municipi, és a dir els menors de 20 anys i majors de 65, està entorn del 52%, dada lleugerament superior a la mitjana de la comunitat autònoma i la mitjana

estatal. Hi ha un total de població dependent de 545 habitants, on 287 són menors de 20 anys i 258 majors de 65. El nombre d'homes dependent és major en ambdós casos. La població no dependent, és de 891 habitants, per tant les xifres de dependència no són preocupants, perquè la població no dependent supera a la dependent, tot hi que encara aquesta població suposa la meitat de la població total del municipi.



	Total	Homes	Dones
<b>Dependent&lt; 20 anys</b>	287	161	126
<b>20-65 anys (no dependent)</b>	891	398	493
<b>Dependent &gt;65 anys</b>	258	145	113
<b>Població total dependent</b>	545	306	239
<b>Població total</b>	1439	769	670

Gràfic 6: Població dependent del municipi de Santa Eugènia al 2006. Font: Elaboració pròpia a partir de les dades del padró 2006.

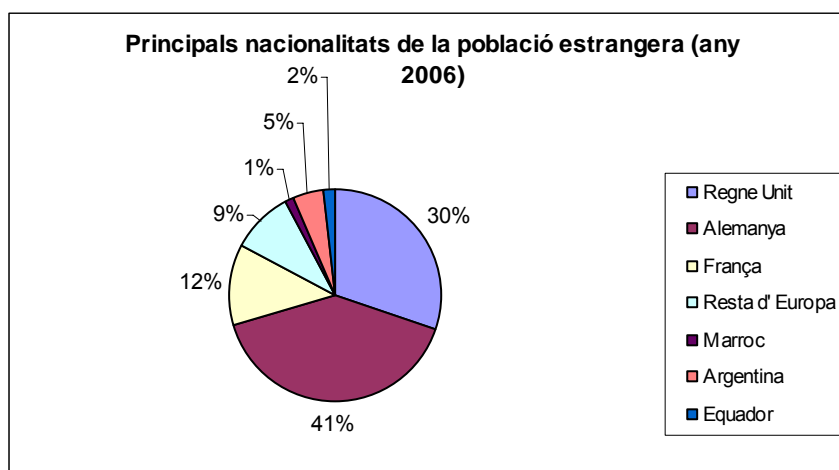
### MOVIMENT MIGRATORI

Al municipi de Santa Eugènia, la majoria de la població és nascuda a les Illes Balears i en segon lloc, a la Península, però també és cert que el nombre d'estrangers ha anat creixent als darrers anys, donades les xifres d'immigrants que han anat a viure al municipi.

Evolució	1996	2001	2002	2003	2004	2005
Nascuts a Illes Balears	878	981	1001	1005	1030	1047
Nascuts a altres	77	132	139	145	154	158
Nascuts a l'extranger	78	152	188	208	200	215

**Taula 15: Evolució de la població segons el lloc de naixement 1996-2005. Font : Elaboració pròpia en base a les dades del padró 2005**

La població estrangera del municipi de Santa Eugènia, és procedent majoritàriament d'Europa (Alemanya, Regne Unit i França), de la resta d'Europa, o de Marroc i països de Sud- Amèrica com Argentina o Equador. S' ha de destacar especialment l'elevat nombre de alemanys i anglesos del municipi.



Principals nacionalitats	Total
Regne Unit	51
Alemanya	68
França	21
Resta d' Europa	16
Marroc	2
Argentina	8
Equador	3

**Gràfic 7: Principals nacionalitats de la població estrangera del municipi de Santa Eugènia al 2006. Font: Elaboració pròpia a partir de les dades del padró 2006.**

Les dinàmiques en quan a moviments migratoris del municipi, són les pròpies en tot l'estat Espanyol, encara que a petita escala. El nombre d'immigrants que arriben al municipi, és creixent des de l'any 2001, (a excepció de l' any 2004), essent l'any 2003, l'any amb més arriba d'immigrants al municipi.

En quan a l' emigració, també és progressiva des de l' any 2001, però amb xifres inferiors a les immigracions, el que fa que el saldo migratori sigui sempre positiu. L' any 2005, és el de menor saldo migratori, ja que les immigracions es varen quasi equiparar amb les emigracions.

Evolució	2001	2002	2003	2004	2005
Immigracions	71	90	106	94	89
Emigracions	53	68	60	77	85
Saldo Migratori	18	22	46	17	4

**Taula 16: Immigracions, migracions i saldo migratori de la població de Santa Eugènia (2001-2005). Font: Elaboració pròpia a partir de les dades del padró 2006**

## PUNTS FORTS I FEBLES

PUNTS FORTS	PUNTS FEBLES
- Riquesa cultural	- AL 2006 més d'una terça part de la població és depenent.

## ECONOMIA

### GENERALITATS

Els indicadors econòmics següents<sup>4</sup> mostren la situació econòmica de Santa Eugènia i la seva comparació amb els municipis veïns més propers. Santa Eugènia presenta un nivell econòmic de 8 punts coincidint amb la mitjana de la Comunitat Autònoma, mentre que la resta de municipis propers presenten puntuacions similars, a excepció de Marratxí amb un nivell econòmic superior a la totalitat del conjunt amb 9 punts. L'índex turístic es troba a uns nivells molt inferiors a la resta dels municipis veïns, essent zero, el que ens assabenta de que Santa Eugènia no destaca per la seva rellevància turística, per la seva situació d'interioritat i manca de costa. Al mateix temps, la taxa d'atur del municipi analitzat presenta el nivell més baix dels comparats, mantenint-se 0,8 punts per sota de la mitjana de la Comunitat Autònoma. Definitivament, Santa Eugènia destaca per posseir els indicadors econòmics més baixos comparats amb la resta dels municipis del seu entorn.

Indicadors Econòmics	Santa Eugènia	Santa Maria	Sencelles	Marratxí	Illes Balears
Nivell econòmic*	8	8	7	9	8
Quota de mercat	4	13	6	65	2472
Índex industrial	1	8	3	58	1589
Índex comercial	1	8	3	65	2226
Índex de restauració i bars	2	7	3	37	2838
Índex turístic	0	3	7	5	14388
Índex d'activitat econòmica	2	9	2	54	2295
Telèfons	750	3170	1511	14739	487704
Vehicles de motor	1107	4373	2000	22188	787713
Oficines bancàries	2	6	3	22	1134
% d'atur	2	2,7	2,6	3	2,8

\* dades del 2003

**Taula 17: Comparació d'Indicadors Econòmics. Font: Elaboració pròpia amb dades de l'Anuari econòmic de La Caixa, 2006. Dades del 2005.**

<sup>4</sup> Anuari econòmic de La Caixa 2006

## NOTES DELS INDICADORS ECONÒMICS

### Nivell Econòmic:

Índex de renda familiar disponible per habitant estimada per a l'any 2003. S'han definit deu nivells, que es corresponen amb els intervals de renda següents:

<i>Nivell de renda familiar disponible per habitant</i>	
<i>Nivell</i>	<i>Interval en euros</i>
1	Fins a 7,200
2	7,200 a 8,300
3	8,300 a 9,300
4	9,300 a 10,200
5	10,200 a 11,300
6	11,300 a 12,100
7	12,100 a 12,700
8	12,700 a 13,500
9	13,500 a 14,500
10	Més de 14,500

**Taula 2: Nivell de renda familiar disponible per habitant al 2003 a Santa Eugènia. Font: Elaboració pròpia amb dades de l'IBAE, 2003.**

### Quota De Mercat:

Índex que expressa la capacitat de consum comparativa dels municipis. Aquests números índex expressen la participació (en tant per 100.000) que corresponen a cada municipi sobre una base nacional de 100.000 unitats.

### Índex Industrial:

Índex comparatiu de la rellevància de la indústria (inclosa la construcció). El valor de l'índex reflecteix el pes relatiu (en tant per cent mil) de la indústria del municipi respecte del total nacional, equivalent a 100.000 unitats.

#### Índex Comercial:

Índex comparatiu de la rellevància del comerç (comerç majorista i minorista conjuntament). El valor de l'índex reflecteix el pes relatiu (en tant per cent mil) de l'activitat comercial d'un municipi del total nacional, equivalent a 100.000 unitats.

#### Índex De Restaurants I Bars:

Índex comparatiu de la importància de la restauració i dels bars (restaurants, cafeteries, bars, etc.) El valor de l'índex reflecteix el pes relatiu (en tant per cent mil) de l'activitat de restauració i bars d'un municipi respecte del total nacional equivalent a 100.000 unitats.

#### Índex Turístic:

Índex comparatiu de la rellevància turística. S'ha de tenir present que aquest índex turístic és més un indicador de la importància de l'oferta turística i no de la demanda (pernoctacions).

#### Índex D'activitat Econòmica:

Índex comparatiu que reflecteix, d'alguna manera la importància relativa del conjunt de l'activitat econòmica d'un municipi. Inclou totes les activitats econòmiques excepte les agràries. El valor de l'índex expressa la participació de l'activitat econòmica (en tant per cent mil) de cada municipi sobre una base nacional de 100.000 unitats equivalents de recaptació de l'IAE.

#### Telèfons:

Nombre de línies de telefòniques fixes a l'1 de gener de 2005.

#### Vehicles De Motor:

Nombre de vehicles motoritzats l'1 de gener de 2005.

#### Oficines Bancàries:

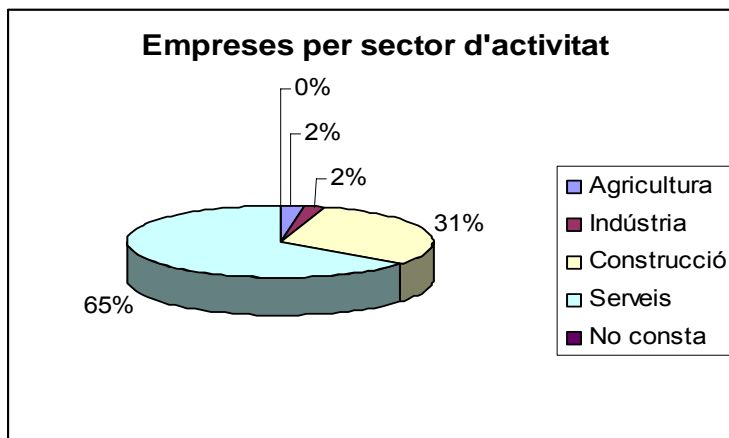
Nombre de sucursals oberts al públic de bancs, caixes d'estalvi i cooperatives de crèdit l'1 de gener de 2005.

#### Percentatge D'atur:

Nombre d'aturats registrats a l'INEM del municipi a l'1 de gener de 2005, relativitzat per la població del mateix municipi referida al padró municipal de l'1 de gener de 2005. No és possible elaborar una taxa d'atur municipal referida a la població activa perquè l'enquesta de població activa (INE) és una enquesta mostral, i no s'estén a tots els municipis de l'estat.



Les activitats econòmiques sectorials estan predominades amb gran diferència pel sector serveis amb un percentatge del 64,3% de la totalitat. Aquest sector, següidament amb el de la construcció, amb un 31% de les empreses del municipi, s'hi desmarquen de la resta del conjunt total d'activitats. Aquest no és un cas aïllat, es tracta d'un fet generalitzat a la resta de l'illa, on els serveis són la primera font d'ingressos conseqüència del subsector del turisme, deixant les activitats indústria i agricultura com a pràctiques marginals.



Sector	nº empreses	%
Agricultura	1	2,4
Indústria	1	2,4
Construcció	13	31
Serveis	27	64,3
No consta	0	0,0
<b>Total</b>	<b>42</b>	<b>100</b>

**Gràfic 8: Nombre d'empreses per sector d'activitats.** Font: Elaboració pròpia amb dades de Fitxa Municipal de Caja España, 2006.

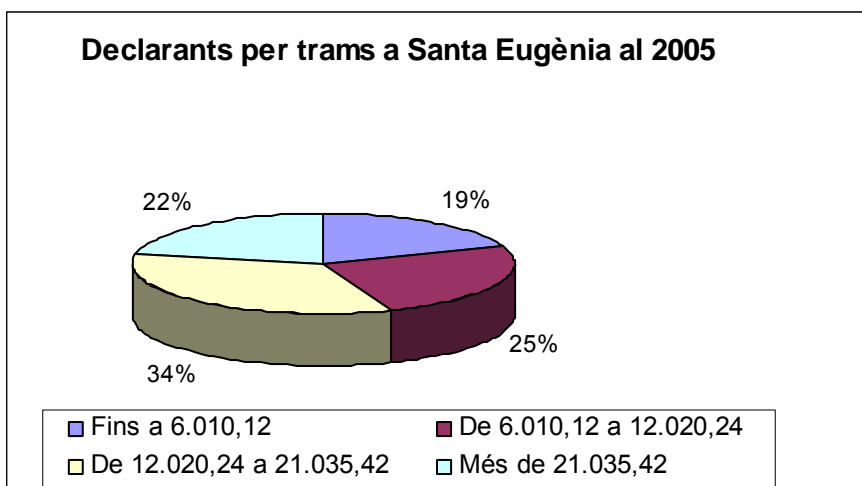
Els percentatges de comparació entre les dades de Santa Eugènia i el conjunt de l'illa, es poden veure a la taula 3 presentada a continuació. Observem que per l'activitat d'agricultura i pesca, el percentatge representat és el mateix que per l'illa de Mallorca, mentre que la indústria es troba 2 punts per sota. El pes de la construcció és molt superior en comparació amb la proporció insular amb un 31%, al contrari que el sector serveis, malgrat que presenta uns percentatges elevats, es troben 12 punts per sota del conjunt de l'illa. Pel que fa a les empreses industrials, són manco que el conjunt insular.

Sectors	% Santa Eugènia	% Mallorca
Agricultura i Pesca	2,4	2,4
Indústria	2,4	6,4
Construcció	31	14,3
Serveis	64,3	76,9
Total	100	100

**Taula 18: Percentatge d'empreses per sectors al municipi de Santa Eugènia i en el conjunt de Mallorca.**  
**Font: Elaboració pròpia amb dades de la Tresoreria General de la Seguretat Social, SOIB i Direcció General del Treball, 2006 i Caja España, 2006.**

#### DECLARANTS IRPF

La franja de declaració del municipi de Santa Eugènia per l'any 2005, es troba reflectida entre els quatre llindars fixats a la gràfica de sota. Al 2005 el 34% dels declarants declararen entre 12.020,24 i 21.035,42 euros, mentre que un 22% dels declarants superaren els 21.035,42 euros. Un 25% restant dels declarants declararen menys de 12.020,25 euros, i el 19% no va arribar ni tan sols als 6.010,12 euros. Ens trobem davant una distribució de la riquesa on només la renda disponible per habitant, s'engloba entre els 12.700 i 13.500 euros anuals, i on quasi la meitat de la població, un 44 %, no supera els 12.000 euros anuals.



Declarants per trams (euros)

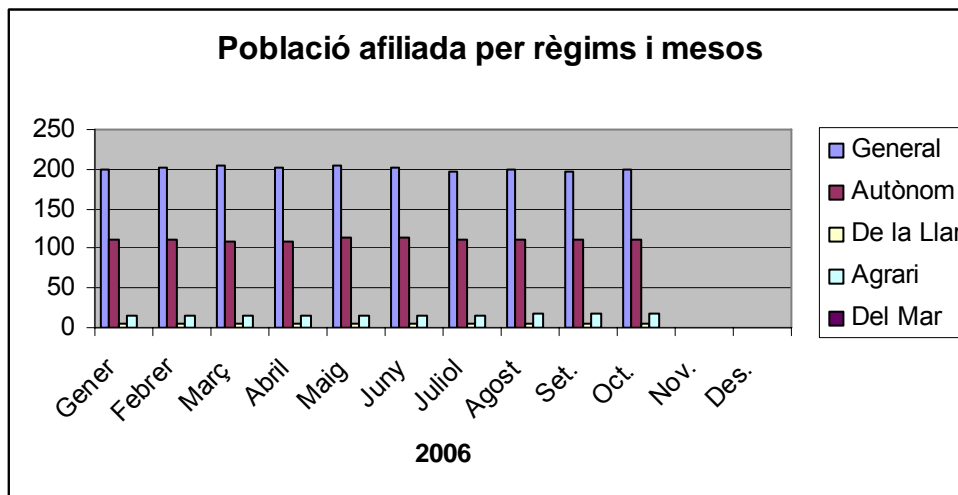
Fins a 6.010,12	95
De 6.010,12 a 12.020,24	122
De 12.020,24 a 21.035,42	165
Més de 21.035,42	110
<b>Total</b>	<b>492</b>

Gràfic 2: Renda disponible per habitant. Font: Elaboració pròpia amb dades de l'IBAE, 2005.

## OCUPACIÓ I ATUR

### AFILIATS PER RÈGIM

Al gràfic de població afiliada per règims i mesos, trobem que dels treballadors afiliats per règim a la seguretat social a l'any 2006, predomina el règim general, seguit dels autònoms, i en menor mesura agrari, de la llar i de forma inexistents els treballadors afiliats per règim del mar.



Règims	gen	feb	mar	abr	mai	jun	jul	ago	set	oct	nov	des
<b>General</b>	200	202	204	201	205	201	197	200	198	200	-	-

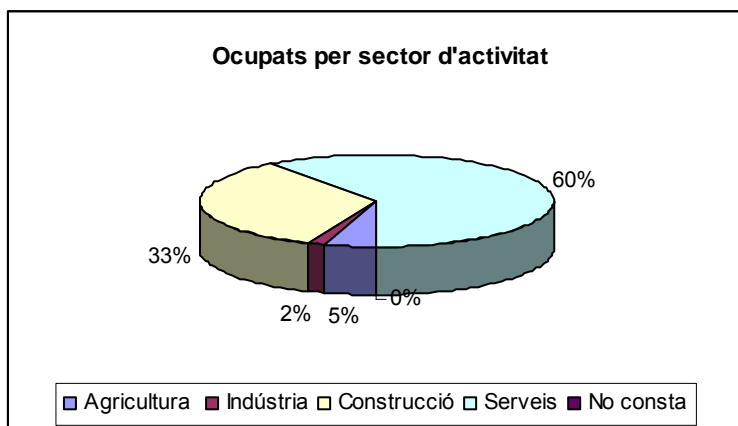
<b>Autònom</b>	111	110	108	109	113	114	112	111	111	111	-	-
<b>De la Llar</b>	5	5	4	4	4	4	6	6	5	5	-	-
<b>Agrari</b>	15	16	16	16	16	16	16	17	17	17	-	-
<b>Del Mar</b>	0	0	0	0	0	0	0	0	0	0	-	-
<b>TOTAL</b>	<b>331</b>	<b>333</b>	<b>332</b>	<b>330</b>	<b>338</b>	<b>335</b>	<b>331</b>	<b>334</b>	<b>331</b>	<b>333</b>	-	-

**Gràfic 3: Gràfic de la població afiliada per règims l'any 2006. Font: Elaboració pròpia amb dades de la Tresoreria General de la Seguretat Social -SOIB.**

L'afiliació a la seguretat social per l'any 2006 ha estat més o manco estable al llarg de l'any, presentant els seus màxims als mesos de maig i juny amb 338 i 335 afiliats respectivament, i el mínim el mes d'abril amb 330 afiliats. Es presenta una accentuada estabilitat anual conseqüència d'una baixa activitat turística a nivell autonòmic. No observem destacades fluctuacions en els diferents règims.

#### AFILIATS PER SECTOR

A continuació, es tracta el nombre d'ocupats per sector d'activitat, amb dades del 2006. El sector per excel·lència amb més ocupació per sector d'activitat és el corresponent a serveis amb un 60,3% d'ocupats, seguit amb un 33'4% dels ocupats en la construcció, i deixant a un tercer i quart lloc al servei agricultura amb un 4,6% i al servei indústria amb un 1,8%, respectivament.



Sector	nº d'ocupats	%
Agricultura	18	4,6
Indústria	7	1,8
Construcció	132	33,4
Serveis	238	60,3
No consta	0	0
<b>Total</b>	<b>395</b>	<b>100</b>

**Gràfic 4: Ocupats per sector d'activitat. Font: Elaboració pròpia amb dades de Fitxa Municipal de Caja Espanya, març de 2006.**

Comparant la distribució dels treballadors per sectors del municipi de Santa Eugènia amb la resta del conjunt insular, destaca igualment el sector serveis conseqüència de la presència del gran motor de l'economia de l'illa, el turisme. El percentatge de treballadors presents a aquest sector és més elevat al conjunt de l'illa de Mallorca que al municipi de Santa Eugènia amb una diferència de 17 punts, recordant la seva característica de poble interior amb poca presència del turisme, quedant així un buit assumit pel sector de la construcció on en el cas insular ocupa el 13.7% però en el municipi destaca pel 33%. Respecte al percentatge agrícola pesquer, és més elevat el del municipi amb un 5% front a un 2% del conjunt insular, i pel que fa a la ocupació industrial, aquesta és més elevada a nivell global de l'illa de Mallorca.

Sector	% Santa Eugènia	% Mallorca
Agrícola pesquer	5	2
Industrial	2	7,1
Construcció	33	13,7
Serveis	60	77,1

**Taula 19: Percentatge de treballadors per sectors al municipi de Santa Eugènia i en el conjunt de Mallorca a l'any 2006. Font: Elaboració pròpia amb dades de la Tresoreria General de la Seguretat Social, SOIB i Direcció General del Treball.**

ATUR

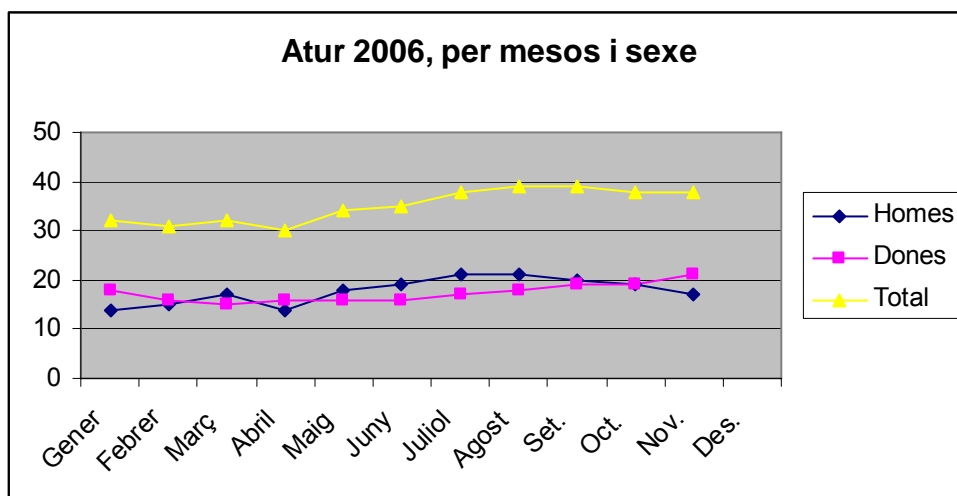
La taxa mitjana d'atur a Santa Eugènia al 2006 és de 2.1%, que desglossada per sexes presenta una important diferència, i on l'atur femení amb un 3% és dues vegades superior als aturats masculins. Aquesta diferència també es reflecteix a nivell autonòmic però de forma més accentuada a Santa Eugènia. Les diferències de taxes mitjanes entre el municipi i el conjunt de l'illa és de 0,75 punts, essent inferior al municipi d'anàlisi.

Taxa d'atur	Santa Eugènia	Illes Balears
Homes	1,20	2,60
Dones	3,00	3,10
Taxa mitjana	2,10	2,85

**Taula 20: Comparativa atur per sexes, municipal i Comunitat Autonòmica. Font: Elaboració pròpia amb dades de l'Anuari estadístic de La Caixa, 2006.**

L'evolució de l'atur a Santa Eugènia al llarg de l'any 2006 la podem observar a la gràfica presentada a continuació, on no s'observa diferència estacional accentuada conseqüència de no caracteritzar-se per ésser un municipi pròpiament turístic i la manca de costa, malgrat això, segueixen la pauta general de presentar major nombre d'aturats als mesos de tardor i hivern, i mantenint uns valors més o manco estabilitzats al llarg de l'any.

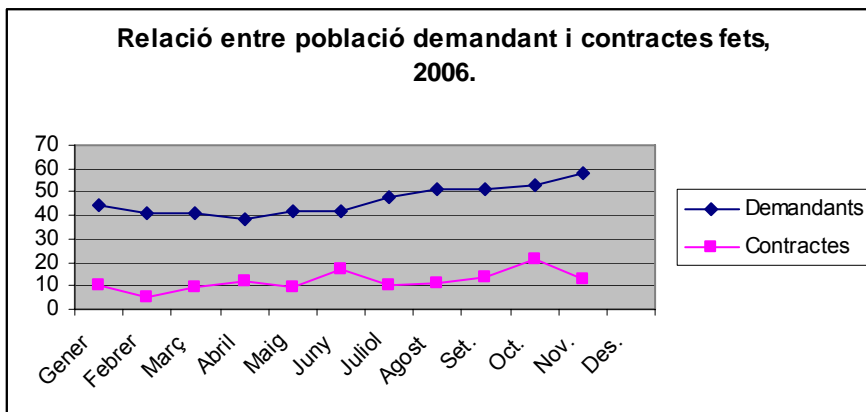
En el cas de la diferenciació per sexes, cal destacar les xifres més elevades d'atur masculí al llarg dels mesos estivals, tot el contrari que l'atur femení, el qual, presenta els valors mínims d'atur a aquests mesos.



Mes	Homes	Dones	Total
Gener	14	18	32
Febrer	15	16	31
Març	17	15	32
Abril	14	16	30
Maig	18	16	34
Juny	19	16	35
Juliol	21	17	38
Agost	21	18	39
Setembre	20	19	39
Octubre	19	19	38
Novembre	17	21	38
Desembre	-	-	-

**Gràfic 9: Gràfic de la població aturada al 2006.** Font: Elaboració pròpia de dades del SOIB

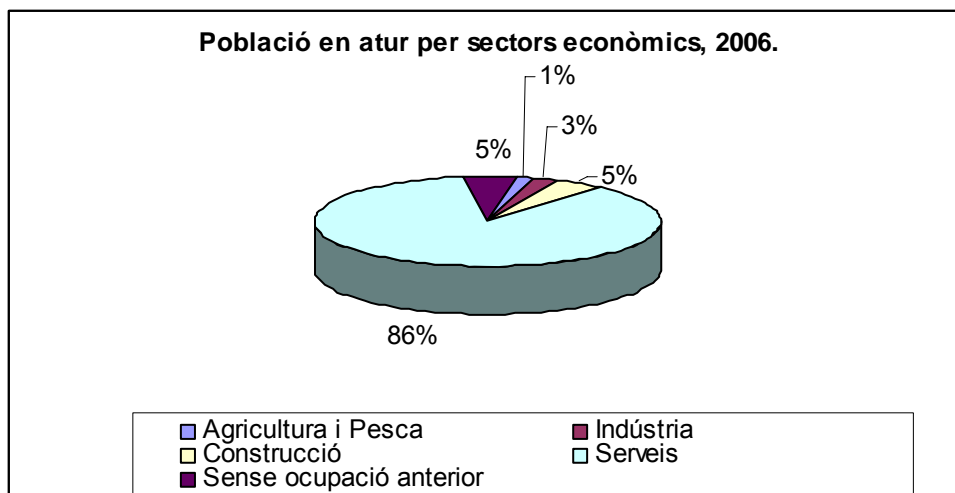
Les diferències entre demandants de treball i el nombre de contractes oferts al llarg del 2006 són bastant importants. El nombre de contractes és molt inferior al gran volum de demandants de treball, no podent suplir les mancances existents. Els mesos de major demanda corresponen als mesos d'agost a novembre, coincidint també amb els mesos de major oferta de contractes però essent aquests insuficients per la demanda total.



Mesos	gener	febrer	març	abril	maig	juny	juliol	agost	set.	octubre	nov.	des.
<b>Demandants</b>	44	41	41	38	42	42	48	51	51	53	58	-
<b>Contractes</b>	10	5	9	12	9	17	10	11	14	21	13	-

**Gràfic 10: Relació entre població demandant i contractes fets. Font: Elaboració pròpia amb dades del SOIB, 2006.**

L'atur de la població en funció dels sectors econòmics en els quals han treballat anteriorment, es reflecteix a la gràfica de sota. El sector servei destaca amb gran diferència per sobre de tota la resta dels sectors, seguit de la construcció. El 86% dels aturats provenen del sector serveis, el 5% de la construcció, el 5% no han tingut una ocupació anterior, el 3% provenen de la indústria i en darrer lloc els treballadors procedents de l'agricultura amb un 1%. Cal destacar la importància de l'atur entre la població que no ha tingut una ocupació anterior, de la qual la gran majoria són joves, la qual, comparteix segon lloc amb el sector de la construcció.



**Gràfic 11: Població en atur per sectors econòmics. Font: Elaboració pròpia amb dades del SOIB, 2006.**



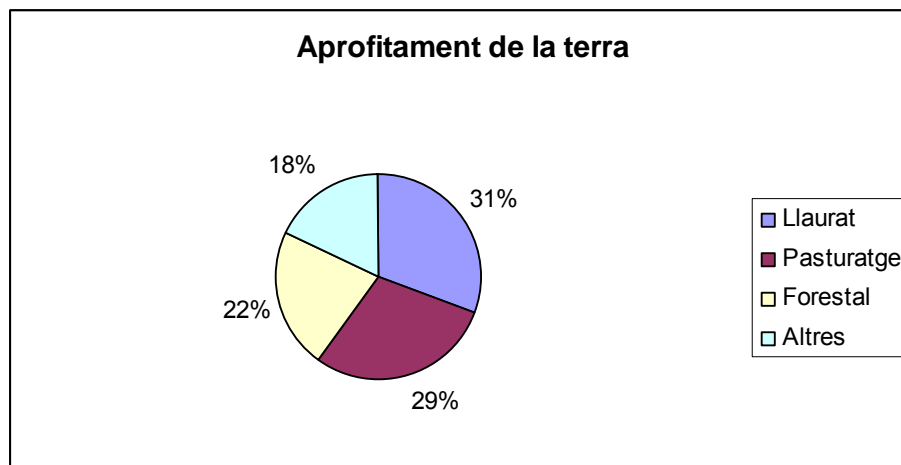
## SECTORS ECONÒMICS

### SECTOR PRIMARI

#### Agricultura

Com tots els pobles de Mallorca, Santa Eugènia fou tradicionalment un municipi agrícola, enclavat a la conca hidrogràfica del torrent de Muro i de la síquia de Sant Jordi, que fan part dels vessants hidrogràfics d'Alcúdia i de Palma, respectivament. Això convertí Santa Eugènia en un territori de terres fèrtils on es desenvoluparen els conreus de secà, l'explotació forestal i la ramaderia. Amb l'arribada de la indústria al segle XIX i posteriorment del turisme amb el sector serveis, avui dia, la pràctica agrícola s'ha reduït considerablement a un 4,6% d'ocupats al sector.

La superfície agrària utilitzada (SAU) de Santa Eugènia és de 622,2 ha mentre que la superfície agrària total és de 2021,6 ha. D'aquesta manera la SAU representa poc més del 30% del total de la superfície agrària. A la següent taula, podem veure com es reparteix la superfície agrària total.



Tipus d'aprofitament	Hectàrees	%
Llaurat	622,2	30,78
Pasturatge	585,9	28,98
Forestal	447	22,11
Altres	366,5	18,13
<b>Total</b>	<b>2021,6</b>	<b>100</b>

**Gràfic 12: Aprofitament de la terra. Font: Elaboració pròpia amb dades del Ministeri d'agricultura, pesca i alimentació. Fons espanyol de garanties agràries, 2007.**

Les terres dedicades a pasturatge representen un 29%, configurant un percentatge molt a prop al de les terres llaurades; seguit d'aquest, l'aprofitament forestal representa el 22'1%, mentre que el 18% restant del total estan englobades en un tipus d'aprofitament anomenat altres on s'engloben superfícies especials, espais no agrícoles i espècies forestals. Les terres llaurades representen el que es denomina com superfície agrària utilitzada, la qual queda distribuïda en règim de tinença de la següent forma:

Règim de tinença de la SAU	Nombre d'explotacions	Ha
En propietat	142	816
En arrendament	13	372
En parceria	1	1
Altres règims de tinença	-	-
Total nombre d'explotacions	144	1189

**Taula 21: SAU segons règim de tinença. Font: elaboració pròpia amb dades del cens agrari, 1999.**

La taula anterior ens demostra el clar predomini del règim de pertinença en propietat per sobre de la resta amb un nombre de 142 explotacions i amb 816 ha d'un total de 1189ha i 144 explotacions totals existents al municipi. En segon lloc i molt al darrera, segueix el règim de l'arrendament amb 372ha i 13 explotacions. Destaca la menuda representativitat del règim de parceria amb una única explotació agrària d'una hectàrea.

Els cultius de les terres llaurades es distribueixen de la següent manera.

Terres llaurades	Ha	%
Herbavis	466	52
Fruiters	301	33,6

Oliverar	2	0,2
Vinya	27	3
Altres	100	11,2
Total	896	100

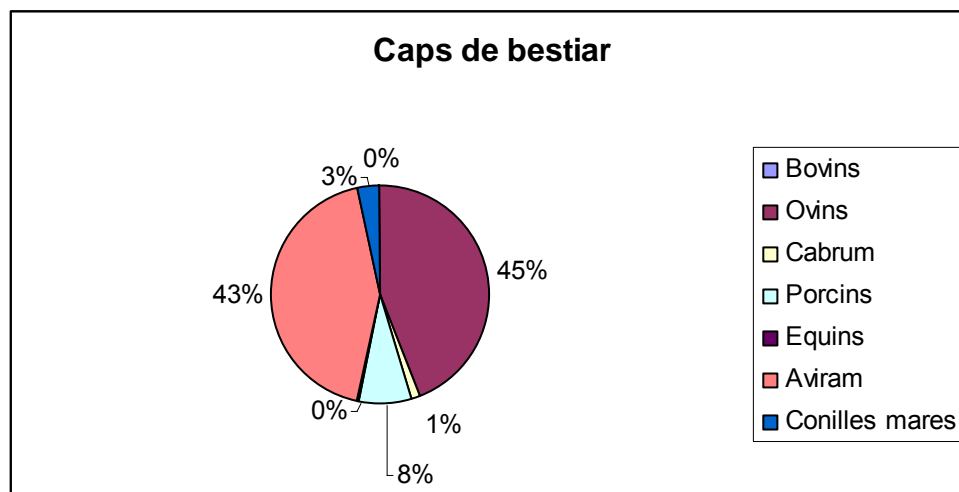
**Taula 22: Cultius de la SAU. Font: Elaboració pròpia amb dades del Cens Agrari, 1999.**

Troblem un destacat predomini dels herbacis front a la resta de cultius, suposant la meitat de les terres llaurades amb un 52%, seguit dels cultius fruiters amb un 33,6%. El percentatge dels cultius denominats altres té un pes important amb un 11,2%. La vinya, amb 27 Ha configura el 3% del territori llaurat i l'oliverar també és present al municipi malgrat que de manera poc rellevant amb només 2 Ha de cultiu.

Veure annex de mapes núm 14. Interès agrològic.

### Ramaderia

La ramaderia dins l'economia del municipi té un pes poc important, quasi inexistent. Segons el cens agrari de 1999 hi ha un total de 525 caps de bestiar amb predomini dels ovins (45%), juntament amb l'aviram (43%), els dos aglutinen la quasi totalitat dels caps de bestiar presents a Santa Eugènia, superant el 80% dels caps totals. En menor grau destaca la presència de la ramaderia porcina amb un 8% de representació, seguida de conills mares amb un 3,4%, cabrum amb un 1,3% i un únic exemplar equí.



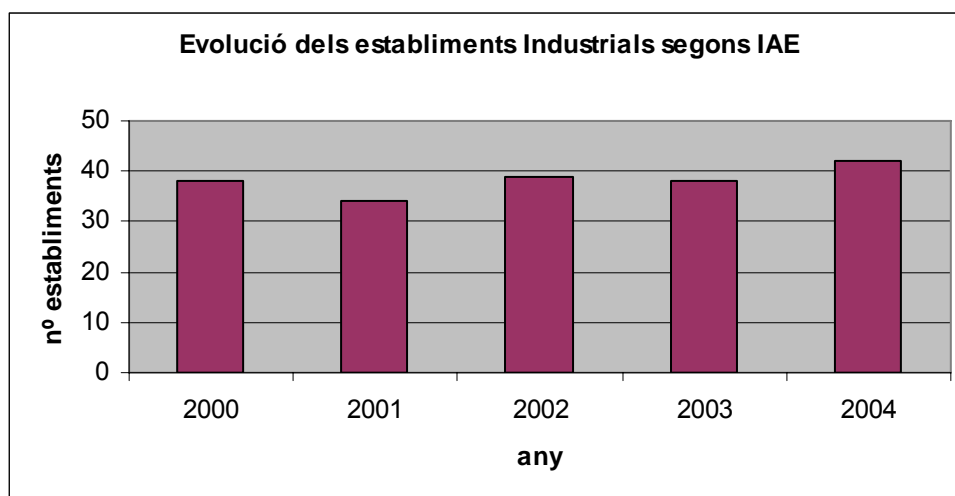
Caps de bestiar	nº	%
-----------------	----	---

Bovins	0	0,00
Ovins	231	45,00
Cabrum	7	1,30
Porcins	41	7,80
Equins	1	0,20
Aviram	227	43,20
Conilles mares	18	3,40
<b>Total</b>	<b>525</b>	<b>100,00</b>

**Gràfic 13: Tipologia i nombre de caps. Font: Elaboració pròpia amb dades del cens agrari 1999.**

## SECTOR SECUNDARI

Actualment quasi no queda res del passat industrial de Santa Eugènia. El que fa que aquest sector tingui avui dia un pes destacat, és per la construcció i una molt reduïda indústria manufacturera. Al gràfic següent es pot observar com, malgrat el paper tan diferent que tenia històricament, el nombre d'empreses amb activitat industrial en el municipi s'ha vist augmentat gradualment en els darrers anys; majoritàriament com a conseqüència del creixent nombre d'empreses de construcció.

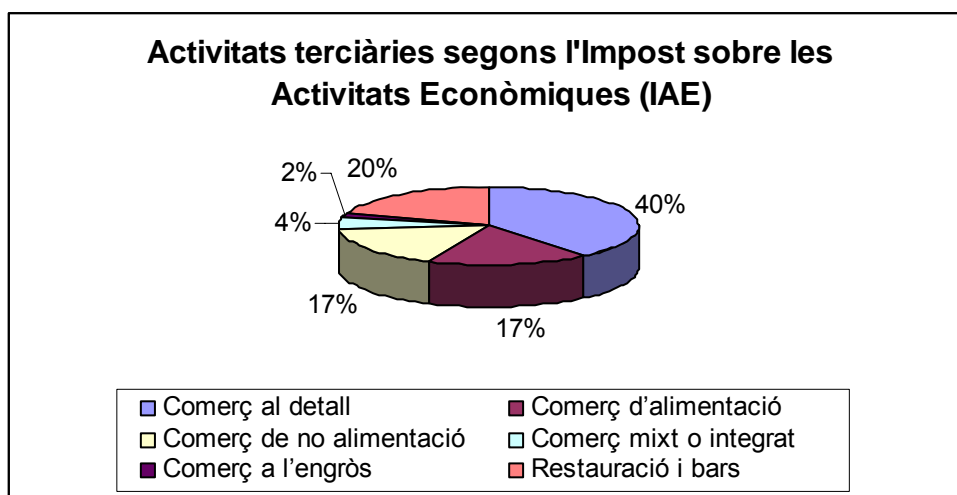


**Gràfic 14: IAE. Evolució de l'activitat industrial segons IAE (a 1 de gener de cada any). Font: Elabora pròpia amb dades de l'IBAE, 2004.**

Aquest augment es dona principalment com a resultat de l'increment de les empreses dedicades al sector de la construcció que agafa un paper destacable dins l'economia del municipi. La presència de la construcció es fa evident en observar que el 31% de les empreses del municipi es dediquen a la construcció (gràfic nº1), i el 33.4% dels ocupats treballen també en el mateix sector (figura nº6).

### SECTOR TERCIARI

A Santa Eugènia, els serveis ocupen el 64.3% de les activitats econòmiques i hi treballa el 60,3% dels ocupats. A partir de l'anàlisi de l'impost de les activitats econòmiques (IAE), representat gràficament a continuació, podem veure com es distribueixen les activitats terciàries.



Activitat	nº Llicències
Comerç al detall	18
Comerç d'alimentació	8
Comerç de no alimentació	8
Comerç mixt o integrat	2
Comerç a l'engròs	1

---

Restauració i bars	9
--------------------	---

---

**Gràfic 15: Distribució de les activitats terciàries segons l'IAE. Font: Elaboració pròpia amb dades de l'IBAE – IAE, 2005.**

Amb les dades del gràfic i la taula podem observar que d'una totalitat de 46 llicències existents al municipi de Santa Eugènia, el 40% dels establiments, es dediquen al comerç al detall, seguit de restauració i bars amb el 9%, continua el comerç d'alimentació i el comerç de no alimentació conjuntament amb un 8% del total cada un, el comerç mixt o integrat reflecteix un 2% i finalment el comerç a l'engròs amb un 1% de representació.

La taula resum de sota amb dades proporcionades per la Conselleria de Turisme sobre l'oferta de l'allotjament turístic disponible en el municipi de Santa Eugènia i la seva evolució des del 2001 fins a 2005, mostra l'existència de un total de 10 places en un sol agroturisme.

Oferta de l'allotjament turístic	2001	2002	2003	2004	2005
Número d'hotels	0	0	0	0	0
Places d'hotels	0	0	0	0	0
Número d'apartaments	0	0	0	0	0
Places d'apartaments	0	0	0	0	0
Número d'agroturismes	0	1	1	1	1
Places d'agroturismes	0	0	0	10	0
Número d'hotels rurals	0	0	0	0	0
Places d'hotels rurals	0	0	0	0	0
Número de turismes d'interior	0	0	0	0	0
Places de turismes d'interior	0	0	0	0	0

**Taula 23: Oferta de l'allotjament turístic del municipi de Santa Eugènia. Font: Conselleria de Turisme, 2005.**

Segons l'informa anual estadístic de La Caixa, l'índex turístic de Santa Eugènia ha passat de ser de 1 al 1999 a ésser de 0 a l'any 2005. Aquest fet demostra una disminució d'aquest índex durant aquest període de temps, reflectint una baixa activitat turística, configurant-se com a municipi d'interior

característic de segones residències i amb baixa presència d'activitat turística, alhora de ser molt diferenciada de la típica sol i platja.

## PUNTS FORTS I FEBLES

PUNTS FORTS	PUNTS FEBLES
<ul style="list-style-type: none"><li>- Atur inferior a la mitja de la comunitat autònoma</li><li>- Manteniment de l'agricultura i ramaderia</li><li>- Contenció de la construcció</li></ul>	<ul style="list-style-type: none"><li>- 20% de les llars amb ingressos declarats inferiors als 1000€ mensuals</li><li>- Dependència al sector de la construcció</li><li>- Poca presència del comerç</li><li>- Atur femení</li><li>- 86% dels aturats són del sector serveis</li><li>- Manca de llocs de treball estable al municipi</li><li>- Perill de decadència de l'agricultura i el paisatge</li></ul>

## SOCIETAT

### SERVEIS I EQUIPAMENTS EDUCATIUS

#### ESCOLETA MUNICIPAL

L'escolta municipal es troba ubicat al carrer Josep Balaguer num 17.

Compta amb 4 treballadores que hi treballen de 8 a 16h.

Aquest curs acadèmic 2007-2008 hi ha 32 infants matriculats dels quals la meitat acaben a les 14h i l'altre meitat fa ús del servei de menjador i per tant es queden fins a les 16h.

#### COL·LEGI PÚBLIC MESTRE GUILLEMET

Es troba ubicat a la cantonada entre el Carrer de ses Escoles i el Carrer Josep Balaguer, és centre d'educació infantil i primària del municipi. Per realitzar la resta d'estudis els alumnes s'han de desplaçar a altres municipis.

En el curs 2004/2005 segons les dades del Institut Balear de Estadística hi havia 176 alumnes i 14 professors distribuïts de la següent forma:

Educació	Educació Infantil	Educació Primària
Unitats educatives als centres educatius	5	6
Alumnes matriculats	81	95
Professorat	7	6 + 6

**Taula 24: Recursos educatius, alumnes i professorat curs 2004-2005. Font IBAE.**

Segons la Memòria de les NNSS de Santa Eugènia el centre educatiu disposa d'una superfície total de 5549,56 m dintre de les quals s'hi inclou la superfície de l'escoleta municipal.

#### EDUCACIÓ SECUNDÀRIA

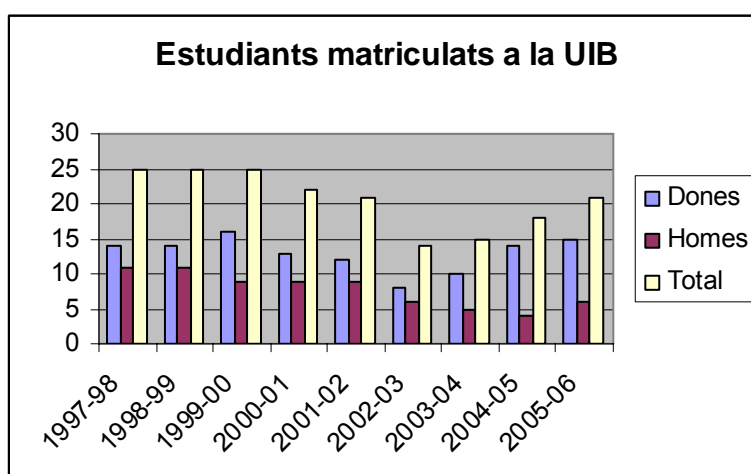
En quan a l'educació secundària aquesta no s'imparteix en el municipi. El centre que pertoca per proximitat a l'IES Sineu. Existeix transport públic i gratuït pels qui cursen els estudis secundaris obligatoris però no per aquells qui cursen estudis post obligatoris en el mateix centre.



Els estudiants a l'Universitat de les Illes Balears de Santa Eugènia han oscil·lat la darrera dècada entre 14-25 alumnes cada any.

	Dones	Homes	Total
1997-98	14	11	25
1998-99	14	11	25
1999-00	16	9	25
2000-01	13	9	22
2001-02	12	9	21
2002-03	8	6	14
2003-04	10	5	15
2004-05	14	4	18
2005-06	15	6	21

Taula 25: Estudiants de Santa Eugènia matriculats a la UIB. Font :IBAE



Gràfic 16: Estudiants de Santa Eugènia matriculats a la UIB. Font: IBAE

El gràfic s'observa una decaiguda dels estudiants i una recuperació que és pot interpretar per el fi d'estudis inici de nous estudiants, el relleu generacional. En tot el període de dades el nombre de dones ha estat superior.

## EDUCACIÓ PER ADULTS

La mancomunitat ofereix educació reglada i no reglada per adults i s'imparteixen les classes al centre d'educació per adults que es troba al carrer de Escorxador del municipi de Villafranca de Bonany.

Educació reglada

Alfabetització de neolectors

Educació secundària obligatòria per a persones adultes

Preparació per a les proves d'accés a la Universitats per a majors de 25 anys

Educació no reglada

D'ampliació cultural, impartits a Sineu i Villafranca; ofimàtica i llengües.

De temps lliure a Santa Eugènia; cuina, pilates i tai-txi.

## EQUIPAMENTS I SERVEIS SANITARIS<sup>5</sup>

Santa Eugènia disposa d'una unitat bàsica de salut que depèn del Centre de Salut de Santa Maria.

La unitat bàsica de salut de Santa Eugènia disposa d'una doctora de dilluns a divendres exceptuant el dimecres amb horari de 9 a 15h, i també d'una infermera els mateixos dies emperò amb un horari més mes variable i de menys hores.

La mitja d'usuaris per dia es situa en els 25 pacients. Tot i que aquest fluctua amb les estacions on en hivern s'incrementa i en estiu minva.

A més, de Santa Eugènia, del Centre de Salut de Santa Maria hi depenen les unitats bàsiques de salut de Bunyola i Palmanyola.

El Centre de salut de Santa Maria disposa de un equip format per:

- 6 Metges de família
- 2 Pediatres
- 6 Infermeres
- 1 Comare
- 4 Auxiliars administratius

<sup>5</sup> Conselleria de salut i consum.

- 1 Zelador

Amb aquest recursos humans atén a octubre de 2007 a una població de 12.736 persones entre els tres municipis, caracteritzada per:

- < 13 anys: 1.972 persones
- 14-64 anys: 8.678 persones
- > 65 anys: 2.086 persones

La cartera de serveis oferts a la zona és:

- Unitat d'Atenció administrativa: informació i atenció a l'usuari; citació a consultes mèdiques, d'infermeria, comare i especialistes; visat de receptes; targeta sanitària, etc.
- Consulta de Medicina de família
- Consulta de Pediatria i atenció als infants
- Consulta d'Infermeria (adults i pediatria)
- Programa d'atenció domiciliària
- Extracció de sang i recollida d'altres mostres per analítiques
- Consulta de Cirurgia Menor
- Control d'anticoagulació oral (SINTROM)
- Programes d'Atenció a les malalties cròniques: hipertensió, diabetis, hiperlipèmies, obesitat, malalties respiratòries, etc.
- Atenció a la dona: planificació familiar, diagnòstic i seguiment de l'embaràs, diagnòstic precoç del càncer de cèrvix i endometri, atenció al climateri, etc.
- Activitats preventives i promoció de la salut: vacunacions als nins (centre i escoles), vacunació antigripal, antitetànica i per l'hepatitis B
- Educació individual: intervenció avançada individual de deshabituació tabàquia, etc
- Educació grupal: grup d'intervenció avançada de deshabituació tabàquia, etc.
- Centre docent de residents de comares i pregrau d'infermeria

L'hospital de referència per els habitants de Santa Eugènia és la Fundació Hospital Son Llàtzer.

La unitat bàsica de salut del municipi es veu completada amb l'existència d'una farmàcia (Farmàcia Pons Servera).

## EQUIPAMENTS I SERVEIS SOCIALS

Els Serveis Socials són el conjunt de prestacions i serveis orientats a promoure accions que tenen per objecte col·laborar a la millora de la qualitat de vida dels ciutadans i ciutadanes del municipi. Santa Eugènia ma Mancomunitat Pla de Mallorca.

Els Serveis Socials comunitaris de la Mancomunitat Pla de Mallorca estan formats per 5 Unitats de Treball Social (UTS), les quals són el punt d'accés més immediat dels ciutadans al sistema de Serveis Socials.

Les funcions bàsiques de les Unitats de Treball Social són:

- Informar, valorar i orientar a tota la població sobre els recursos socials existents.
- Derivar, segons el cas, a altres serveis de protecció social
- Tramitació d'expedients per l'obtenció de recursos interns o externs al sistema públic de Serveis Socials.
- Situacions de promoció, sensibilització i prevenció.
- Estudi sistemàtic de les necessitats socials de la població.

Actualment Santa Eugènia disposa de l'atenció d'una assistent social un cop per setmana i una treballadora familiar de dilluns a divendres.

Entre els serveis oferts cal destacar:

- Servei de tele-alarma amb 9 usuaris.
- Servei d'ajuda a domicili, 16 usuaris.
- Centre dia situat a Costitx amb transport diari de la Creu roja.

A més a Santa Eugènia esta constituït l'equip de velles i família que coordina cursos de formació per a famílies, i cursos de memòria.

## SERVEIS I EQUIPAMENTS PER A LA JUVENTUT

Existeix un casal de joves el qual té entrada pel carrer d'es Puig, formant part de l'antiga casa consistorial; Plaça de Bernat de Santa Eugènia núm. 1.

A l'actualitat el casal de joves no es troba en funcionament, emperò està previst reiniciar les activitats a finals de mes de novembre de 2007 amb una programació de caps de setmana.

Altre servei present en el municipi, el qual és un servei mancomunat, és de l'orientació laboral. Aquest servei, tot i que és obert a tota la població en edat de treballar s'entén com un servei que freqüentment empen els més joves, motiu pel qual ho hem inclòs en aquesta secció.

## SERVEIS PER A LA POBLACIÓ ESTRANGERA

Amb motiu de l'augment de residents no Espanyols s'ha posat en funcionament una oficina d'atenció a la ciutadania estrangera que roman oberta els dimarts de 19 a 20h per atendre en varies llengües aquests residents. Les llengües d'atenció a més del català i castellà són l'anglès, l'alemany i el francès.

## SERVEIS I EQUIPAMENTS CULTURALS

### EQUIPAMENTS

Els equipaments culturals del municipi de Santa Eugènia bàsicament depenen de dues entitats, l'ajuntament i l'església. Actualment els equipaments culturals són.

Tipus	Equipament	Dimensions
Sales d'exposicions	Sala Parroquial	184 m <sup>2</sup>
Teatres	Centre Parroquial	100 localitats
Biblioteca	Biblioteca Municipal	113 m <sup>2</sup>
Sales polivalents	Ajuntament	2 sales

**Taula 26: Equipaments culturals. Font: Elaboració pròpia.**

Segons l'enquesta de biblioteques de IBAE de 2004 la biblioteca de Santa Eugènia tenia un fons de 6812 llibres i el 2004 realitzà 725 préstecs de llibres. A més, la biblioteca disposa d'una terminal amb connexió a Internet per a ús públic.

## FESTES LOCALS

Aquelles activitats organitzades des de l'Ajuntament amb motiu de celebració de festes tradicionals/populars o altres activitats que fomentin la cultura, l'associacionisme, els valors de solidaritat i de respecte social i del medi ambiental, o la participació ciutadana.

S'hi inclou;

- Sant Antoni, 17 de gener.
- Fira d'abril.
- Festes patronals de Santa Eugènia, Juliol. Patró de Santa Eugènia.
- Festa de la cultura i l'esport, Octubre.
- Suport a les ONGs, entitats i associacions locals.

## SERVEIS I EQUIPAMENTS ESPORTIUS

Segons les NNSS de Santa Eugènia, el municipi disposa de 5.549,564 m<sup>2</sup> d'equipaments esportius. El poliesportiu descobert es troba al nord-est del nucli de Santa Eugènia. El poliesportiu disposa de:

- Camp futbol amb gespa artificial
- Camp de futbet amb gespa artificial
- Piscina i piscina infantil
- Pista de tennis
- Pista de basquet

- Parc infantil

A més el municipi disposa d'equipaments esportius dins l'escola; pavelló cobert. Les sales polivalentes de l'ajuntament també són emprades per realitzar algunes pràctiques esportives.

## INDICADORS SOCIALS

### PARTICIPACIÓ CIUTADANA; ENTITATS I ASSOCIACIONS

A l'actualitat trobem a Santa Eugènia un total de 25 entitats diferents tant amb personalitat jurídica pròpia, com sense.

Podem distingir entre les associacions, les ONG, entitats esportives o musicals, fundacions.

La gran quantitat i diversitat d'entitats ens indiquen que es dóna un grau de participació ciutadana important i que alhora és una participació especialitzada. Especialitzada perquè són activitats molt concretes i enfocades a perfils determinats on sovint els participants també són els organitzadors.

#### Associacions

- AMPIMA
- Assoc. de Caçadors des Puig d'en Marron
- Club d'Esplai Gínjols
- Colla Gegantina
- Grup de recerca son Ventura
- Mega escats
- Mestresses de Casa
- Penya Mallorquinista Joan Parera
- Penya Motorista ca na Cantona
- Persones Majors (3era edat)
- SA RIOSTRA Assoc. De joves de Santa Eugènia
- Segona Edat
- SILOE
- Taujana de Teatre

#### Ongs

- Poble Solidari
- Pobles Germans

#### Entitats Esportives I Musicals

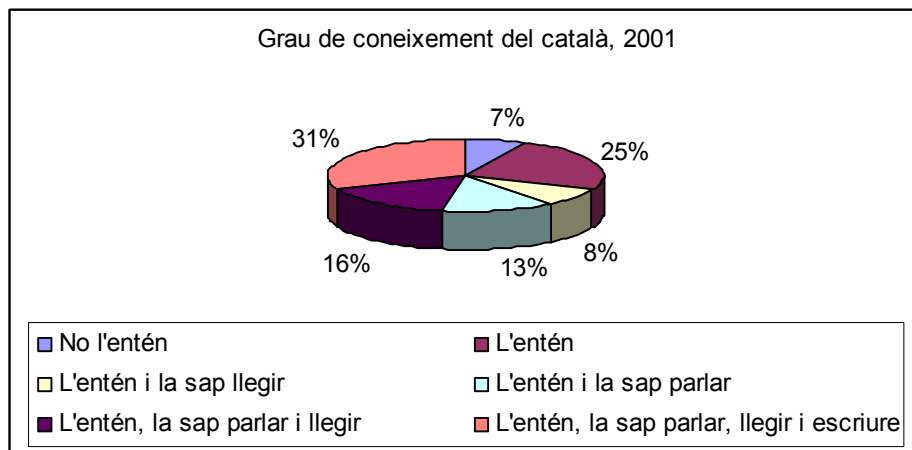
- Club Atlètic de fútbol
- Club Esportiu de fútbol
- Club de bàsquet
- Club de tennis
- Escola de Judo

- Escola de ball de bot
- Cor de l'església
- Cor Infantil
- Grup de música; Ka Reggae Ska

## Fundacions

- Fundació Natura Parc

## CONEIXEMENT DE LA LLENGUA PRÒPIA



Grau de coneixença	Habitants	%
No l'entén	84	6,97
L'entén	296	24,56
L'entén i la sap llegir	96	7,97
L'entén i la sap parlar	161	13,36
L'entén, la sap parlar i llegir	198	16,43
L'entén, la sap parlar, llegir i escriure	370	30,71
<b>Total</b>	<b>1205</b>	<b>100,00</b>

Taula 27: Grau de coneixement del Català dels habitants de Santa Eugènia. Font: Cens i habitatge 2001, IBAE.

		Població nascuda a les Illes Balears	Població nascuda a la resta de comunitats autònomes	Població nascuda a l'Estranger	Població nascuda a Catalunya o el País Valencià
No l'entén	Total	19	10	53	2
	Homes	13	4	29	1
	Dones	6	6	24	1
L'entén	Total	228	28	37	3
	Homes	101	12	13	1
	Dones	127	16	24	2
L'entén i la sap llegir	Total	77	9	9	1
	Homes	40	7	3	0
	Dones	37	2	6	1
L'entén i la sap parlar	Total	139	11	11	0
	Homes	71	8	2	0
	Dones	68	3	9	0
L'entén, la sap parlar i llegir	Total	167	15	10	6
	Homes	78	11	4	2
	Dones	89	4	6	4
L'entén, la sap parlar, llegir i escriure	Total	321	14	14	21
	Homes	167	10	10	13
	Dones	154	4	4	8



**Taula 28: Grau de coneixement del Català per sexes i lloc de naixement. Font: Cens i habitatge 2001, IBAE.**

## SEGURETAT CIUTADANA

Pels efectes de seguretat ciutadana parlarem de les dades proporcionades per la Guardia Civil, que en el cas de Santa Eugènia correspon al quarter del Pont d'Inca.

Aquest quarter ens ha proporcionat les dades que trobem a continuació i es troben diferenciats en delictes i faltes penals a més també de infraccions administratives.

### Delictes

	2002	2003	2004	2005	2006	2007 <sup>6</sup>	Totals
<b>Coneguts</b>	10	17	19	20	20	11	97
<b>Detinguts</b>	2	0	1	3	2	7	15
<b>Aclarits</b>	27%	21%	15,79%	45%	0%	63,30%	

### Faltes

	2002	2003	2004	2005	2006	2007 <sup>3</sup>
<b>Coneguts</b>	15	11	12	16	11	7
<b>Aclarits</b>	42%	26%	50%	12,50%	36,36%	29%

### Infraccions Administratives

	2002	2003	2004	2005	2006	2007 <sup>3</sup>
<b>L.O1/92</b>	4	2	1	6	4	2
<b>Llei de residus</b>	4	3	2	5	2	5
<b>Altres<sup>7</sup></b>	7	9	6	4	4	5

Estadísticament no s'ha disposat de més detall, emperò l'informa rebut ens indica que la majoria de delictes i faltes són principalment en relació a delictes contra el patrimoni i ordre socioeconòmic (robatoris amb força) i també contra les perdones, violència domèstica.

Ens indiquen que aquest darrer, la violència domèstica s'ha vist augmentat, "notablement" en els darrers anys.

## PUNTS FORTS I FEBLES

<sup>6</sup> Dades fins a 30 de juny de 2007.

<sup>7</sup> Inclou Infraccions del reglament d'Armes, Llei de Caça, reglament d'Incendis, Llei d'aigües, Tenència animals potencialment perillosos, reglament General de Circulació de Seguretat privada.

PUNTS FORTS	PUNTS FEBLES
<ul style="list-style-type: none"> <li>- Serveis ben dotats; s'hi destaquen els educatius i els socials</li> <li>- Elevada participació ciutadana</li> </ul>	<ul style="list-style-type: none"> <li>- Manca d'activitats i espais pels joves</li> <li>- Augment de la violència de gènere</li> <li>- Abandó d'animals domèstics</li> <li>- Manca d'un espai polivalent en forma de teatre</li> <li>- Manca de foment de la llengua pròpia</li> <li>- Manca de policia local</li> </ul>

## ADMINISTRACIÓ MUNICIPAL

### CONTEXT POLÍTIC

#### ELECCIONS MUNICIPALS

L'electorat de Santa Eugènia és posiciona en l'espai polític amb els eixos dretes/esquerra i nacionalista/no nacionalista. La següent taula resumeix el percentatge de vot de les diferents forces polítiques en les darreres 20 anys:

	Candidatura	Vots	Percentatge %
1987	UNIO MALLORQUINA	320	47,55
	ALIANZA POPULAR - PARTIDO LIBERAL	277	41,16
	INDEPENDENTS PROGRESSISTES	66	9,81
1991	COALICIÓ PARTIT POPULAR - UNIO MALLORQUINA	266	39,00
	INDEPENDENTS POPULARS DE STA. EUGENIA	224	32,84
	PSM-NACIONALISTES DE MALLORCA	182	26,69
1996	PARTIT POPULAR	251	36,91
	UNIO MALLORQUINA	213	31,32

1999	PSM-NACIONALISTES DE MALLORCA-NI	203	29,85
	PSM-ENTESA NACIONALISTA	406	52,25
	PARTIT POPULAR	196	25,22
	UNIO MALLORQUINA	153	19,69
2003	PSM-ENTESA NACIONALISTA	406	48,10
	PARTIT POPULAR	210	24,88
	UNIO MALLORQUINA	177	20,97
	PARTIT SOCIALISTA OBRER ESPANYOL	36	4,26
2007	PARTIT POPULAR	441	49,38
	ENTESA- UNIÓ MALLORQUINA	416	46,58

Taula 29: Resultats de les eleccions municipals des de 1987-2007. Font: IBAE i Conselleria d'Interior.

Els vots rebuts per cada força política és tradueixen en nombre de regidors per la llei de Hondt. En les darreres tres legislatures el repartiment de regidors fou el següent:

Partits	Regidors		
	2007	2003	1999
PP	5	2	2
EpSE-UM	4		
PSM-EN		5	5
UM		2	2
PSOE		0	

Taula 30: Regidors de cada força política en període 1999- 2007. Font: Conselleria d'Interior.

### ELECCIONS CONSELL

En les primeres eleccions on s'han elegit els representants al Consell de Mallorca per separat dels diputats al Parlament, els resultats a Santa Eugènia foren:

Sigles	Candidatura	Vots	Percentatge %
PP	PARTIT POPULAR	430	49,88
UM	UNIO MALLORQUINA	174	20,19
PSOE	PARTIT SOCIALISTA OBRER ESPANYOL (PSIB-PSOE)	143	16,59
PSM-EN, EU-EV, ESQUERRA	COALICIO PSM-ENTESA NACIONALISTA, ALTERNATIVA EU-EV-ESQUERRA REPUBLICANA (BLOC PER MALLORCA)	79	9,16
CENB	CIUDADANOS EN BLANCO	4	0,46
TD	COALICIO TREBALLADORS PER LA DEMOCRACIA	1	0,12
CLAU	CLAU DE MALLORCA	1	0,12
ASI	AGRUPACION SOCIAL INDEPENDIENTE	1	0,12
UPB	PARTIDO UNION DEL PUEBLO BALEAR	1	0,12

Taula 31: Resultats a Santa Eugènia de les eleccions al Consell de Mallorca. Font: Conselleria d'Interior.

## ELECCIONS GOVERN DE LES ILLES BALEARS

Els resultats de les eleccions autonòmiques del 27 de Maig a Santa Eugènia foren:

Sigles	Candidatura	Vots	Percentatge %
PP	PARTIT POPULAR	447	51,74
PSOE	PARTIT SOCIALISTA OBRER ESPANYOL (PSIB-PSOE)	154	17,82
UM	UNIO MALLORQUINA	150	17,36
PSM-EN,EU-EV, ESQUERRA	COALICIO PSM-ENTESA NACIONALISTA, ALTERNATIVA EU-EV- ESQUERRA REPUBLICANA (BLOC PER MALLORCA)	83	9,61
CLAU	CLAU DE MALLORCA	2	0,23
P.I.I.B.	PARTIT ILLENC DE SES ILLES BALEARS	2	0,23
CENB	CIUDADANOS EN BLANCO	1	0,12

**Taula 32: Resultats a Santa Eugènia eleccions al parlament de les Illes Balears. Font: Conselleria d'Interior.**

Els vots del Partit Popular romanen en xifres compreses entre els 430 -447 vots en les tres eleccions. En canvi el vot de ENTESA - UM en les municipals en les eleccions supramunicipals és desglossa amb PSOE, UM i Bloc.

## ORGANIGRAMA POLÍTIC

Per la seva població Santa Eugènia te un consistori format per 9 regidor/es. Fruit de les eleccions de Maig de 2007 els regidors actuals del municipi són:

Equip de govern:

Regidor	Area de responsabilitat	Grup polític
Sr. Guillem Crespí Sastre	Batlia, Urbanisme, hisenda i joventut	PP

Sra. Jacqueline Volait	Cultura, serveis socials i participació ciutadana	PP
Sr. Llorenç Cabot Campins	Sanitat, Educació i Esports	PP
Sr. Sebastià Alorda Roig	Manteniment, personal i Agricultura	PP
Sr. Lluís López Garcia	Fira i Festes, medi ambient i promoció econòmica	PP

**Taula 33 Equip de govern municipal. Font: Ajuntament de Santa Eugènia.**

Regidors de l'oposició:

- Sr. Francesc Casellas Femenias (Entesa-UM)
- Sr. Antoni Coll Ballester (Entesa-UM)
- Sr. Miquel Àngel Coll Canyelles (Entesa-UM)
- Sra. Maria Eugènia Pou Mulet (Entesa-UM)

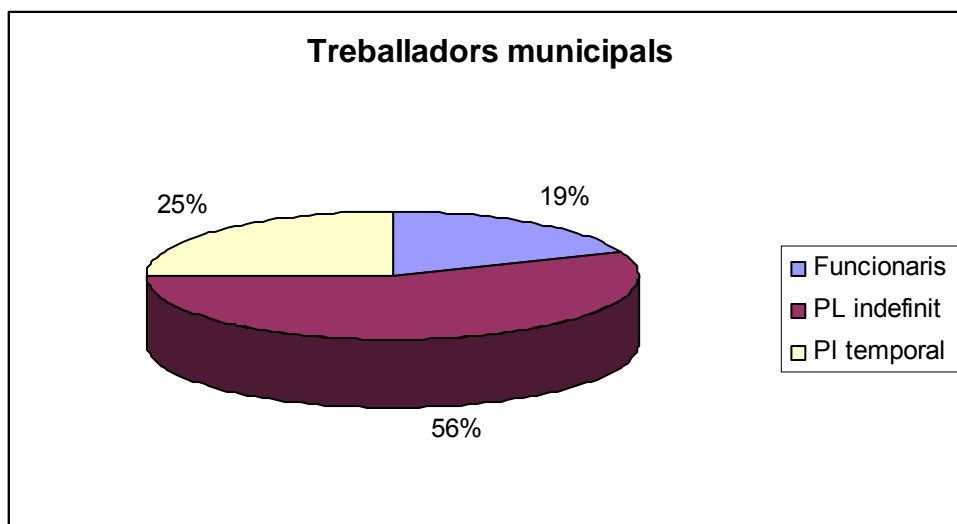
## TREBALLADORS MUNICIPALS

Aquesta aptat es base en el bolletí oficial de les Illes balears nombre 38 publicat el 13 de Març de 2007, on és publica aprovació definitiva dels pressuposts i els llocs de treball per el 2007, emperò algunes modificacions sofertes han estat completades amb informació proporcionada directament per l'Ajuntament.

		Places	grup	nivell	vacants
Funcionaris					
	Habilitació nacional	1	A	22	—
	Escala adm. General Subescala Administrat.	1	D	12	—
	Escala adm. Especial sub. Serveis Especial de Policia i auxiliar de policia Local	1	D	10	—
Personal Laboral					
A) Contractes indefinits					
	Auxiliar administratiu	1			
	Aux. Biblioteca	1			
	Tècnic Electricista	1			
	Netejadora diferents dependències municipals	2			
B) Contractes temporals					
	Titular escoleta	2			
	Aux. escoleta	2			
	Netejadora diferents dependències municipals	2			
	Auxiliar – Peo serveis varis	1			
Total		16			

Taula 34 Treballadors de l'Ajuntament de Santa eugènia per llocs de treball. Font: BOIB num.38 completat amb dades de l'Ajuntament.

Els treballadors de l'Ajuntament disposen de estabilitat laboral. El personal laboral temporal representa un 25% del total dels treballadors.



Gràfic 17: Treballadors del l'ajuntament distribuïts per tipus de contracte. Font: BOIB.

Apart dels treballadors de l'Ajuntament aquest disposa d'un seguit de professionals tècnics que són o bé compartits amb la mancomunitat o bé subcontractats a empreses o professionals liberals. És el cas de quatre tècnics de tipus A, dels quals un és de la mancomunitat, i dos tècnics de tipus B, també de la mancomunitat.

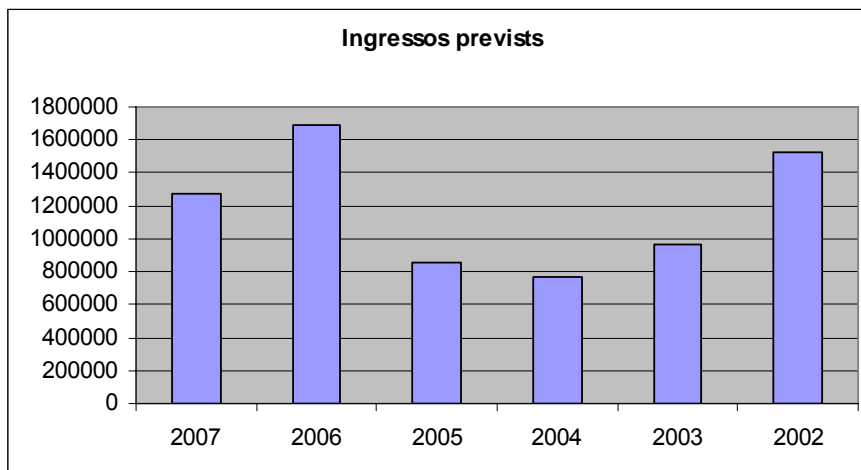
**PRESSUPOSTS**

**INGRESSOS**

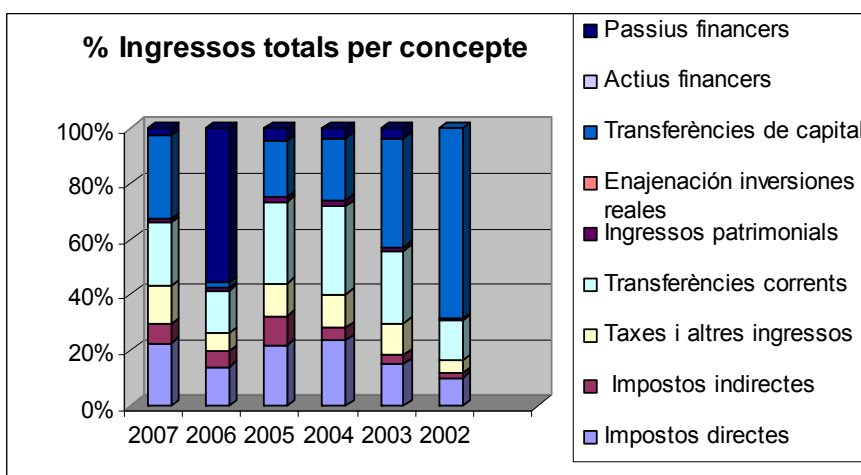
	<b>Impostos directes</b>	<b>Impostos indirectes</b>	<b>Taxes i altres ingressos</b>	<b>Transferències corrents</b>	<b>Ingressos patrimonials</b>	<b>Inversions reals</b>	<b>Transferències de capital</b>	<b>Actius financers</b>	<b>Passius financers</b>	<b>Total ingressos</b>
2007	286.550,00	90.000,00	173.628,29	291.984,00	15.530,00		385.038,85		33.582,61	1.276.313,75
2006	239.400,00	90.000,00	115.415,65	259.822,01	14.530,00		36.052,70		938.721,78	1.693.942,10
2005	188.000,00	90.000,00	100.215,65	251.686,11	14.130,00	0,00	175.268,56	0,00	37.689,68	856.990,00
2004	181.300,00	35.000,00	93.331,16	245.724,07	16.313,90	-	170.809,73	-	28.309,66	770.788,52
2003	146.426,00	30.000,00	111.643,80	251.727,80	12.513,90	-	379.875,94	-	34.168,37	966.355,81
2002	155.061,13	24.887,91	68.124,70	221.196,49	6.975,75	-	1.049.888,15			1.526.134,13

Taula 35: Ingressos pressupostats 2002-2007. Font: IBAE i BOIB.





Gràfic 18 Evolució dels ingressos previst al pressuposts municipals (2002-2007)



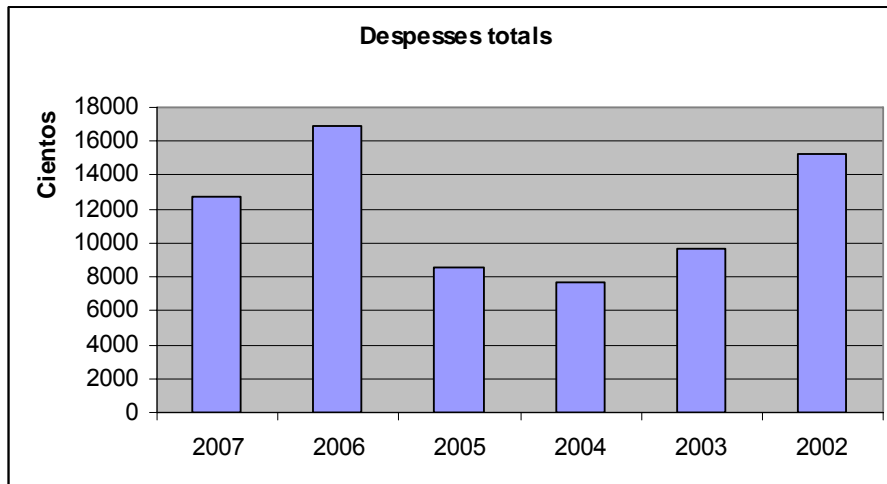
Gràfic 19 Evolució del percentatge dels ingressos totals de cada concepte. Font: Elaboració pròpia amb dades d'IBAE i BOIB.

En el període 2002-2007 s'han incrementat el pes dels ingressos per taxes, impostos indirectes i directes com a font d'ingressos degut la reducció de pressupost lligada a la reducció de les transferències de capital.

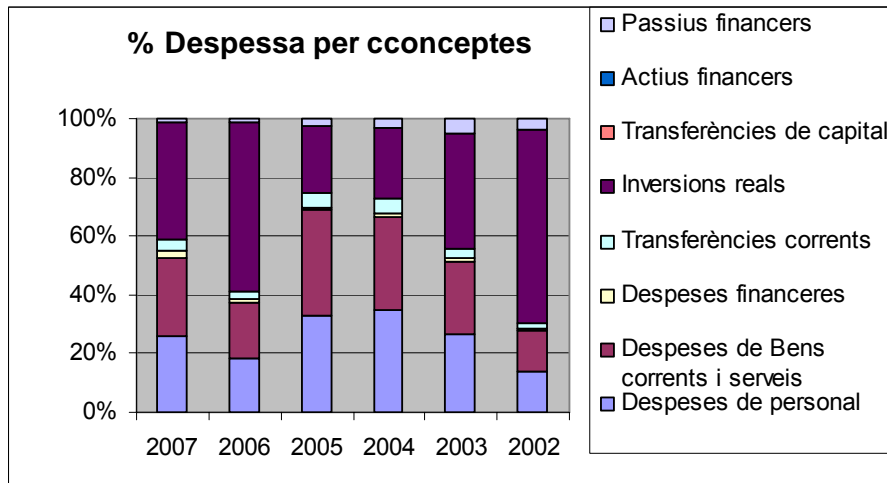
DESPESES

	Despeses personal	de	Despeses de Bens corrents i serveis	Despeses financeres	Transferències corrents	Inversions reals	Transferències de capital	Actius financers	Passius financers	Total despeses
2007	328.472,52		338.423,02	38.899,83	47.493,61	504.775,89	1.854,00		16.394,88	1.276.313,75
2006	311.116,92		324.784,56	18.484,92	42.891,68	975.474,79	1.854,00		19.335,27	1.693.942,14
2005	282.871,75		308.007,49	6.047,44	42.773,47	194.216,40	1.854,00	0,00	21.219,45	856.990,00
2004	266.913,01		245.830,08	9.337,71	40.878,72	185.645,35	-	-	22.183,65	770.788,52
2003	259.195,68		234.547,69	11.201,85	34.466,11	375.772,07	-	-	51.172,41	966.355,81
2002	212.489,28		208.622,60	9.661,16	33.467,78	1.007.122,04	-	-	54.783,29	1.526.146,15

Taula 36 Despeses pressupostades 2002-2008. Font: IBAE i BOIB.



Gràfic 20 Evolució de les despeses segons el pressupost municipals (2002-2007)



Gràfic 21 Percentatge de cada concepte de despeses respecta el total de despeses. Font: Elaboració pròpia amb dades de IBAE i BOIB.

Les principals despeses municipals van lligades a inversions, personal, bens corrents i serveis. Els anys on el pressupost és més reduït ( quan les transferència de capital eren menors) les principals despeses eren l personal i serveis, amb un màxim d'un 70% de la despesa prevista.

## PUNTS FORTS I FEBLES

Punts Forts	Punts febles
- Estabilitat laboral de personal no tècnic.	- Manca de personal tècnic estable.

## ESTRUCTURA DEL TERRITORI

### PLANEJAMENT SUPRAMUNICIPAL

La planificació municipal ha estat fins la dècada dels 90 el principal instrument de gestió del territori. L'any 1983 amb l'estatut d'Autonomia de les Illes Balears Llei Orgànica 2/1983, de 25 de febrer, el Govern de les Illes Balears té competència exclusiva en Ordenació del Territori, litoral inclòs, urbanisme i habitatge (art. 10.3).

Les DOT són el primer instrument jeràrquic en l'ordenació territorial i urbanística a les Illes Balears, que defineix objectius per assolir el desenvolupament sostenible de les Illes, l'equilibri territorial i la preservació del medi ambient. Aprovades al Parlament de la Comunitat Autònoma de les Illes Balears mitjançant la llei 6/99 de 3 d'abril de les Directrius d'Ordenació Territorial de les Illes Balears i de mesures tributàries (DOT) i modificada per la Llei 9/1999 de 6 d'octubre, de mesures cautelars i d'emergència relatives a l'ordenació del territori i l'urbanisme a les Illes Balears. Les DOT també queden recollides a la llei 14/2000 de 21 de desembre, d'Ordenació del Territori (L2bOT) o en es contempla la seva revisió o modificació, sobre tot pels plans territorials insulars, que són la peça clau de la política territorial de les Illes Balears. Les DOT produeixen, a més, efectes directes sobre el sistema de planificació estrictament urbanístic, ja que vinculen el planejament municipal, amb la conseqüència de la seva necessitat d'adaptació.

Les DOT tenen com a funció definir el model territorial per a les Illes Balears, per la qual cosa promouen:

Un desenvolupament equilibrat entre els diferents àmbits territorials i sectorials de les Illes Balears i una millora de la qualitat de vida dels seus habitants.

Una utilització sostenible en termes ambientals del sòl i dels recursos.

Una protecció de la qualitat ambiental, el paisatge, la biodiversitat i el patrimoni històric.

Els plans territorials insulars (PTI), en desenvolupament de les directrius d'ordenació territorial, són els instruments generals d'ordenació del territori de les illes de Mallorca, Menorca, i d'Eivissa i Formentera. Correspon al consell insular respectiu l'elaboració, l'aprovació, la revisió i la modificació d'aquests instruments. El pla territorial de Mallorca es va aprovar el 31 de desembre del 2004.

Veure annex de mapes núm 22. PTI

### PLANEJAMENT MUNICIPAL

El planejament urbanístic de Santa Eugènia es regeix per les Normes subsidiàries, aprovades de forma definitiva el Juliol de 2007. Al ser de tan recent aprovació ja inclouen prescripcions del Pla territorial de Mallorca.

El primer instrument de planificació urbanística del municipi fou la delimitació de sòl urbà aprovada definitivament el 19 de Maig de 1981. Aquesta delimitació preveia quatre nuclis de sòl urbà: Santa Eugènia, ses Olleries, ses Alqueries i ses Coves..

Les primeres Normes Subsidiàries de Santa Eugènia l'aprovarem per la Comissió Provincial d'Urbanisme 1 de desembre de 1989. Les normes foren modificades per adaptar-se al planejament supramunicipal, així el 20 de gener de 2003, l'acord del Consell de Mallorca aprovava "Adaptació de les Normes Subsidiàries de Santa Eugènia a les Directrius d'Ordenació del Territori, a la normativa general sobrevinguda així com a les modificacions puntuals realitzades per l'Ajuntament", Així el planejament de Santa Eugènia s'adaptava a les Directrius d'ordenació del Territori, a la normativa sobrevinguda tan important com: Llei espais Naturals (LEN), Llei de Sòl Rústic, diversos plans directors insulars, etc.

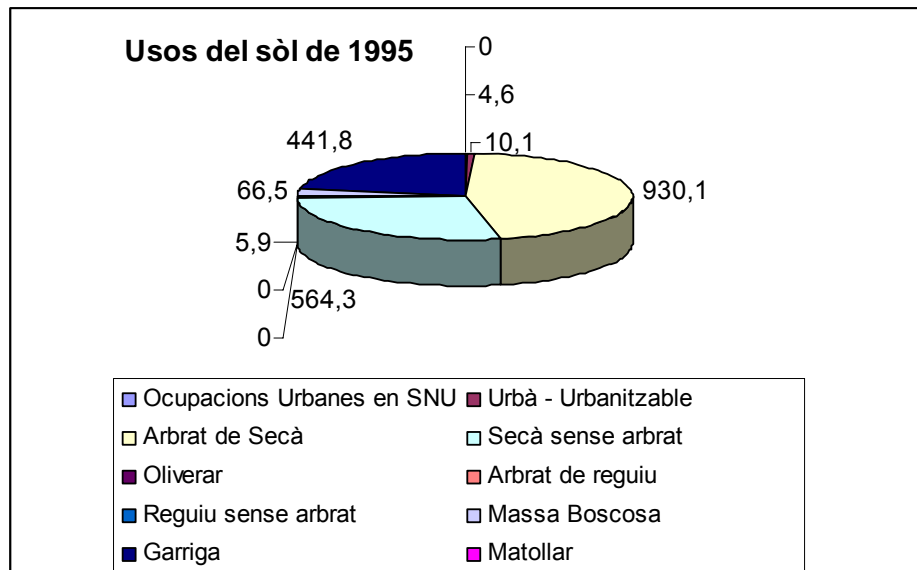
El 2006 és culminà el procés de revisió de les normes subsidiàries de planejament del municipi de Santa Eugènia i adaptació al Pla Territorial de Mallorca. Planejament en vigor actualment.

La capacitat de població de les Normes subsidiàries en vigor calculades segons establert en el Decret 2/96, de 16 de gener, sobre regulació de les capacitats de població en els instruments de planejament general i sectorial, situa el sostre de Santa Eugènia en 3306 persones.

## USOS DEL SÒL

### GENERALITATS

Segons el Pla Territorial de Mallorca el 1995, els usos del sòl més extensos al municipi eren arbrat de secà amb un 46% del terme municipal; secà sense arbrat amb un 27,9% i la garriga amb un 21,8%. Els usos agrícoles de secà són els que ocupen majors extensions de territori amb diferència.



Gràfic 22 Usos del Sòl de 1995. Font: Pla Territorial de Mallorca.

Amb el temps els usos del sòl van canviant i donant com a resultat nous paisatges. Les dades existents al Pla territorial de Mallorca permeten comparar els usos de 1973 i 1995:

	1973		1995		Increment %
	Superfície	%	Superfície	%	
Ocupacions Urbanes en SNU	4,60	0.2	4,60	0.2	<b>0,00</b>
Urbà - Urbanitzable	10,10	0.5	10,10	0.5	<b>0,00</b>
Arbrat de Secà	910,30	45.0	930,10	46.0	<b>2,18</b>
Secà sense arbrat	588,70	29.1	564,30	27.9	<b>-4,14</b>
Oliverar	0,00	0.0	0,00	0.0	<b>0,00</b>
Arbrat de reguiu	0,00	0.0	0,00	0.0	<b>0,00</b>
Regadiu sense arbrat	5,50	0.3	5,90	0.3	<b>7,27</b>
Massa Boscosa	66,50	3.3	66,50	3.3	<b>0,00</b>
Garriga	437,60	21.6	441,80	21.8	<b>0,96</b>
Matollar	0,00	0.0	0,00	0.0	<b>0,00</b>
<b>Total</b>	<b>2023,20</b>	<b>100.0</b>	<b>2023,20</b>	<b>100.0</b>	<b>0,00</b>

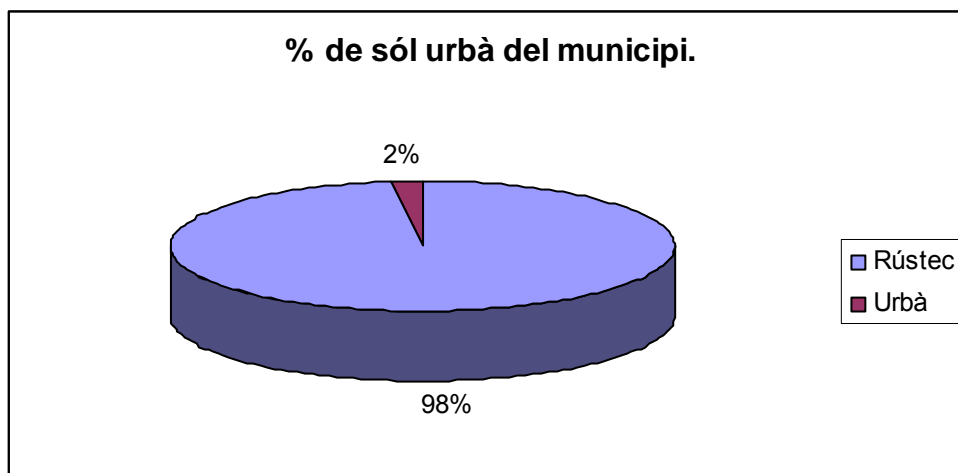
**Taula 37 Evolució dels usos del sòl 1973-1995. Font Elaboració pròpia amb dades del Pla Territorial de Mallorca.**

En el període 1973-1995 els principals canvis d'usos del sòl en superfície han estat la reducció d'un 4,14% del cultiu de secà sense arbrat . Per contra, el cultiu secà amb arbrat s'ha incrementat un 2,18%. El cultiu en regadiu ha estat l'ús del sòl amb un percentatge d'increment major, un 7,27 % incrementat un 7%.

L'ús urbà i rústic potser l'eix clau de la gran divisió dels usos que es poden donar en el territori.

	Ha	%
<b>Total</b>	2023	100
<b>Rústic</b>	1984,22	98,08
<b>Urbà</b>	38,78	1,92

Taula 38 Superfície de sòl rústic i urbà. Font: Revisió de les NNSS de 2006.



Gràfic 23 Percentatge de Sòl urbà del municipi.

Veure annex de mapes núm 20 i 21. Usos del sòl al 1973 i al 1995.

## SÒL RÚSTIC

El sòl rústic ve regulat, amb caràcter general, per la Llei 6/1997 del Sòl Rústic de les Illes Balears, i per la Llei 6/99, de les Directrius d'Ordenació Territorial. El sòl rústic es qualifica en rústic protegit i rústic comú.

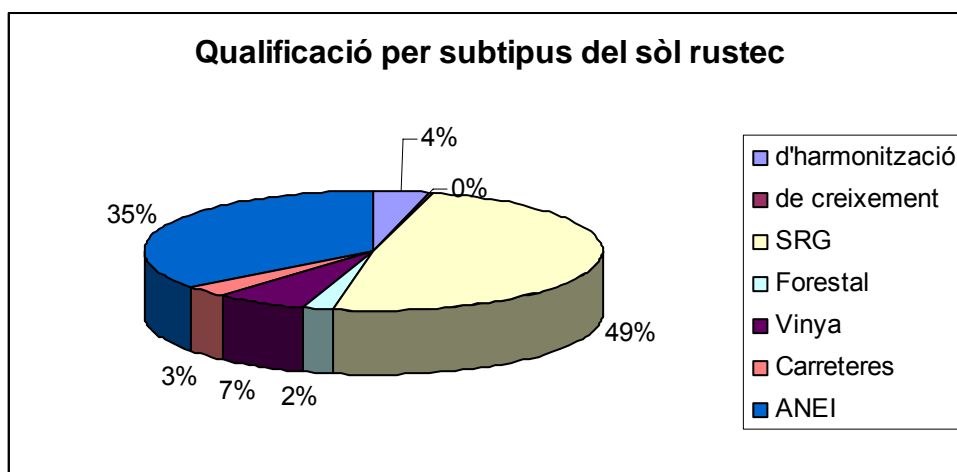
El sòl rústic protegit bàsicament està constituït per les Àrees Naturals d'Especial Interès (ANEI), delimitades per la Llei d'Espais Naturals 1/1991 (LEN), i les Àrees d'alt nivell de protecció (AANP), incloent els alzinars delimitats pel Decret 130/2001, de 23 de novembre. Dins d'aquesta qualificació s'inclouen també, per imperatiu legal, les àrees de protecció territorial, (APT), definides a l'article 19 de les DOT, i que es regulen per les seves respectives legislacions sectorials específiques, i les ZPR, definides i delimitades d'acord amb els criteris de la Comissió Balear de Medi Ambient i PTI, encara que la seva delimitació se superposa amb les altres qualificacions.



Major part del sòl rústec de Santa Eugènia és sòl rústec comú. D'aquest el subtipus més abundant és el de sol rústec comú de règim general, representant un 49% de tot el sòl rústec.

Sòl rústic	Qualificació	Subtipus	Superfície m <sup>2</sup>
Sòl rústic comú	Àrea de Transició	d'harmonització	784544
		de creixement	63305
	Sòl rústic de Règim general	SRG	9625518
		Forestal	417293
Sòl rústic protegit	Area d'interès Agrari	Vinya	1292859
	Area de Protecció de carreteres	Carreteres	667272
	Àrea Natural d'especial cinteres	ANEI	6995857

Taula 39 Qualificació per subtipus de sòl rústec. Font: Normes subsidiàries del municipi.

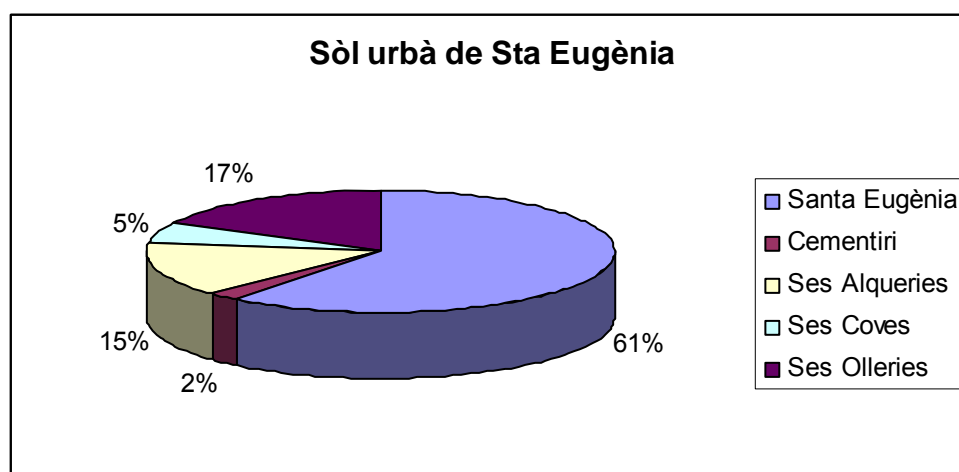


Gràfic 24 Qualificació per subtipus de sòl rústec. Font: Normes subsidiàries del municipi.

Com s'ha dit anteriorment el sòl urbà del municipi representa el 1,98% del terme municipal, 38,8 Ha. El 61% del sòl urbà del municipi és concentra al nucli de Sta. Eugènia i la resta es distribuïu entre els diferents nuclis de la següent forma:

Nucli	Superfície en m <sup>2</sup>
Santa Eugènia	243.637,30
Cementiri	9.226,32
Ses Alqueries	58.800,88
Ses Coves	21.643,86
Ses Olleries	69.810,26

Taula 40: Sòl Urbà de Sta. Eugènia. Font: Normes Subsidiàries de Sta. Eugènia.



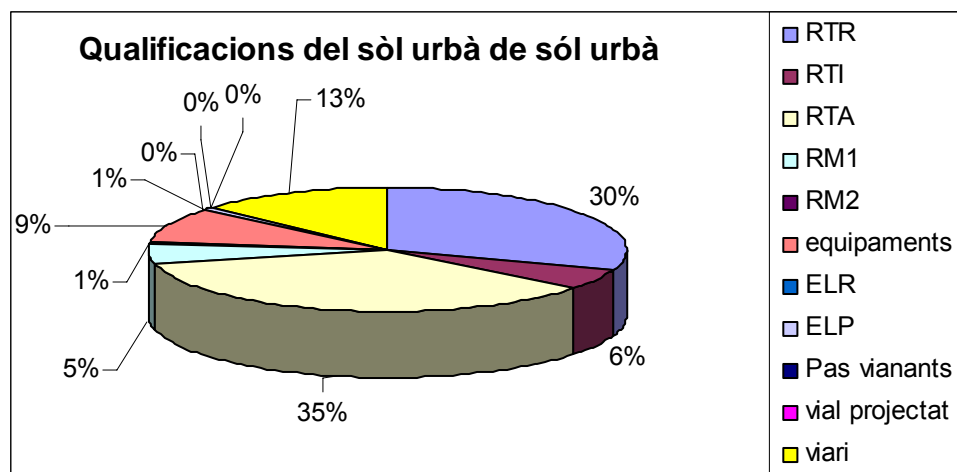
Gràfic 25: Sòl urbà de Sta. Eugènia. Font: Elaboració pròpia en dades de les Normes Subsidiàries .

El sòl urbà del terme municipal de Santa Eugènia es divideix en 11 qualificacions urbanístiques diferents. Residencial tradicional aïllat (35%), residencial tradicional regular (30%), viari (13%) i equipaments (9%) són les qualificacions amb major superfície de sòl urbà.

QUALIFICACIÓ	Superfície (m <sup>2</sup> )	Hectàrees
Residencial Tradicional Regular (RTR)	122.256,04	12,22
Residencial Tradicional Irregular (RTI)	22.679,83	2,27

Residencial Tradicional Aïllada (RTA)	141.897,58	14,19
Residencial Moderna (RM1)	20.880,66	2,09
Residencial Moderna (RM2)	2.163,15	0,22
equipaments	37.002,33	3,7
Espai Lliure Privat (ELR)	249,08	0,02
Espai Lliure Públic (ELP)	2.882,73	0,29
Pas vianants	139,27	0,01
vial projectat	825,43	0,08
viari	52.117,29	5,21
<b>SÒL URBÀ</b>	<b>403.093,39</b>	<b>40,31</b>

Taula 41 Qualificacions del sòl urbà del terme. Font: Normes Subsidiàries del municipi.



Gràfic 26 Qualificacions del sòl urbà

## SOL URBANITZABLE

El sòl urbanitzable compren aquells terrenys que les normes subsidiàries preveuen per al desenvolupament urbà del municipi de Santa Eugènia. L'actual normativa preveu 51.709 metres quadrats de sòl urbanitzable.

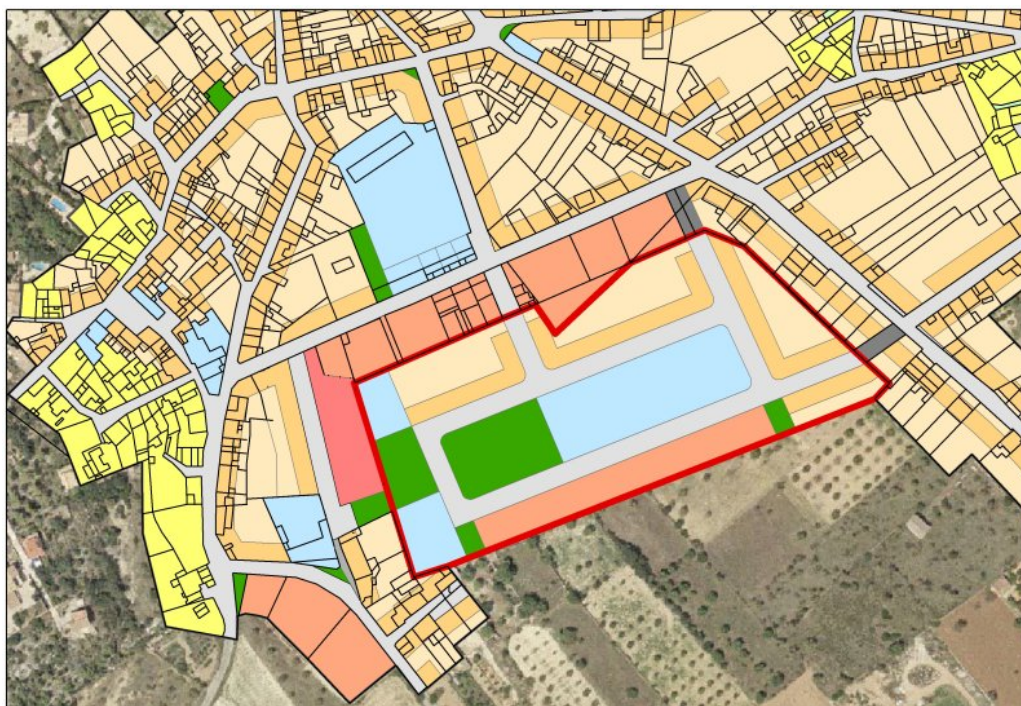
	Superfície
Polígon industrial	18.337
Residencial	33.372
Total	51.709

**Taula 42 Distribució del sòl urbanitzable. Font Normes Subsidiàries.**

Un dels sectors urbanitzables té com a objectiu destinar-se al creixement residencial del nucli de Santa Eugènia d'acord amb les determinacions del Pla territorial de Mallorca, quant a límit de creixement en Ha. i en quan a possibilitat d'ubicació segons la qualificació ATc, Àrees de transició de creixement. El sector és el de Son Capó de 33372m2. La fragmentació d'aquests sòls una vegada desenvolupat el pla parcial podria ser el següent:

Habitatges Tradicionals en filera	50 habitatges
Habitatges Tradicionals en filera (HPO)	30 habitatges
Habitatges Unifamiliars aïllats	11 habitatges
Zones Verdes i Espais Lliures Públics	3.500 m <sup>2</sup>
Equipament docent per a una escoleta	1.500 m <sup>2</sup>
Teatre / Sala polivalent	1.800 m <sup>2</sup>
Esplanada per a fires, mercats i aparcament	5.000 m <sup>2</sup>
Carrers i vials	7.500 m <sup>2</sup>

**Taula 43: Aprofitament possible zona de Son Capó. Font: Document de treball de les Normes Subsidiàries del municipi.**



**Il·lustració 3 Localització i planificació zona de Son Capó. Font: Document de treball de les Normes subsidiàries.**

Es proposa un segon sector urbanitzable, en aquest cas, de sòl industrial. En aquest sentit, la revisió incorpora la modificació de les Normes subsidiàries aprovada pel CIM en data 18/03/05 per a la creació d'un polígon industrial, en un sòl apte per urbanitzar a la zona baixa del municipi enfront del cementiri.

Per clarificar la següent taula resumeix totes les qualificacions del sòl de Santa Eugènia i les superfícies que representen:

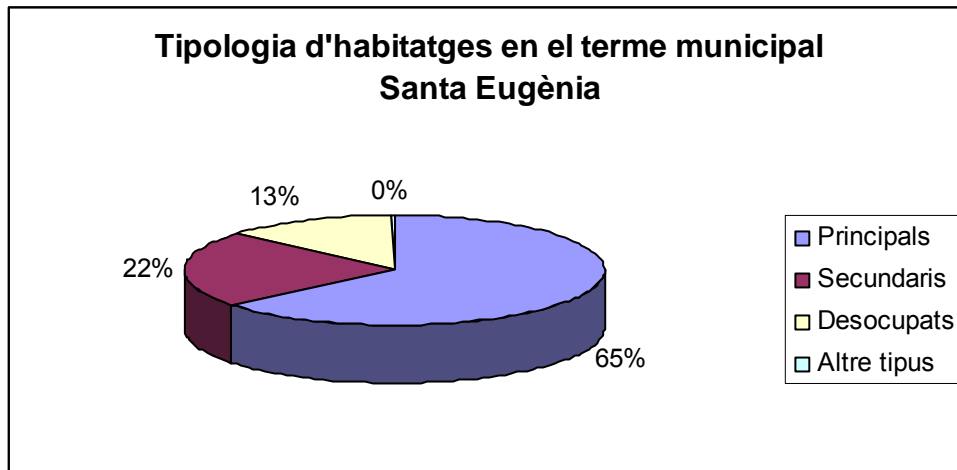
	<b>Superfície</b>	<b>Hectàrees</b>	<b>Percentatge</b>
<b>SÒL URBÀ</b>	403.118,62	40,31	1,99
Santa Eugènia	243.637,30		
Cementiri	9.226,32		
Ses Alqueries	58.800,88		
Ses Coves	21.643,86		
Ses Olleries	69.810,26		
<b>SÒL URBANITZABLE</b>	51.709,00	5,17	0,26
Polígon industrial	18.337		
Residencial	33.372		
<b>SÒL RÚSTIC</b>	19.778.850,51	1.977,89	97,75
<b>SISTEMES GENERALS,</b>			
<b>INFRAESTRUCTURES, PEDRERES</b>	120.149,85	12,01	0,46
Infraestructures	1.580,25	0,16	0,01
Sistema General d'Espais Lliures	90.849,60	9,08	0,45
Pedrera	27.720	2,77	0,14
<b>SÒL RÚSTIC COMÚ:</b>	11.970.745,41	1.197,07	59,3

Àrea de Transició d'Harmonització	762.556,70	76,25	3,77
Àrea de Transició de Creixement	24.636,42	2,46	0,12
Règim General A	7.783.578,86	778,35	38,47
Règim General B	528.235,50	52,82	2,61
Règim General C 1	203.353,77	120,33	5,95
Àrea d'Interès Agrari (vinya)	1.275.114,41	127,51	6,3
Règim general forestal	393.269,75	39,33	1,94
<b>SÒL RÚSTIC PROTEGIT:</b>	<b>7.687.955,25</b>	<b>768,8</b>	<b>38</b>
Àrea Natural d'Especial Interès	4.155.392,57	415,15	20,54
Àrea de Protecció Territorial	693.166,49	69,32	3,43
AANP Barranc	39.666,17	3,97	0,2
AANP Ullastrar	2.739.084,97	273,91	13,54
AANP Cims de muntanya	60.645,05	6,06	0,3
<b>TOTAL MUNICIPI DE SANTA EUGÈNIA</b>	<b>20.233.678,13</b>	<b>2.023,37</b>	<b>100</b>

Taula 44 Taula resum qualificacions del sòl. Font: Memòria justificativa de les normes subsidiàries del municipi.

HABITATGE

Segons l'enquesta de població i habitatge realitzada per IBAE el 2001 el municipi de Santa Eugènia disposava de 695 habitatges. D'aquests, el 65% eren habitatges principals, un 22% segones residències i 13% desocupades.



Gràfic 27 Tipologia d'habitatges del terme municipal de Santa Eugènia. Font: Cens i habitatge 2001, IBAE.

Comparem les % de cases principals, secundaries i desocupades del terme municipal són semblants al registrats al conjunt de Mallorca. En canvi, si se desglossen les dades per els diferents nuclis de població destaca el fet que els nuclis de ses Alqueries (42%) i Ses coves (47%) tenen un alt percentatge de segones residències. A més, Ses coves presenta el major % de cases desocupades del terme.

	TOTAL	Principals	%	Secundaris	%	Desocupats	%	Altre tipus	%
Mallorca	394.686	246.575	62	71.765	18	65.554	17	10.792	3
Terme municipal Santa Eugènia	695	445	64	155	22	93	13	2	0
Ses Alqueries	60	26	43	25	42	9	15	0	0
Ses Coves	34	12	35	16	47	6	18	0	0
Ses Olleries	60	41	68	15	25	4	7	0	0
Santa Eugènia	541	366	68	99	18	74	14	2	0

Taula 45: Tipologia d'habitatges de diferents nuclis urbans. Font: Elaboració pròpia en dades del Cens i habitatge 2001, IBAE.



A Santa Eugènia el 83% dels habitatges principals són majors de 105 m<sup>2</sup>. Comparem les superfícies dels habitatges de Mallorca i Santa Eugènia, en general aquestes darreres són més espaioses que no pas les de la mitjana de l'illa.

	MALLORCA	%	Santa Eugènia	%
Total	246.617	100,00	445	100,00
Fins a 30 m <sup>2</sup> .	2.096	0,85	0	0,00
De 31 a 45 m <sup>2</sup> .	4.859	1,97	4	0,90
De 46 a 60 m <sup>2</sup> .	13.032	5,28	4	0,90
De 61 a 75 m <sup>2</sup> .	22.812	9,25	4	0,90
De 76 a 90 m <sup>2</sup> .	61.138	24,79	60	13,48
De 91 a 105 m <sup>2</sup> .	54.495	22,10	89	20,00
De 106 a 120 m <sup>2</sup> .	36.931	14,98	76	17,08
De 121 a 150 m <sup>2</sup> .	27.174	11,02	92	20,67
De 151 a 180 m <sup>2</sup> .	10.225	4,15	49	11,01
Més de 180 m <sup>2</sup> .	13.855	5,62	67	15,06

**Taula 46 Habitatges familiars principals classificats per superfície de l'habitatge Font: Elaboració pròpia en dades del Cens i habitatge 2001, IBAE.**

La fisonomia del municipi ve marcada per l'antiguitat del les construccions. El 43 % dels edificis utilitzats com a habitatge principals són previs al 1900.

	MALLORCA	%	Santa Eugènia	%
Total	176712,00	100,00	653,00	100,00
Abans de 1.900	19817,00	11,21	283,00	43,34
De 1.900 a 1.950	39021,00	22,08	128,00	19,60
De 1.951 a 1.960	21703,00	12,28	44,00	6,74
De 1.961 a 1.970	21180,00	11,99	54,00	8,27
De 1.971 a 1.980	29377,00	16,62	25,00	3,83
De 1.981 a 1.990	24614,00	13,93	38,00	5,82
De 1.991 a 2.001	21000,00	11,88	81,00	12,40

**Taula 47 Edificis utilitzats principalment com habitatges, classificats per any de construcció. Font: Elaboració pròpia en dades del Cens i habitatge 2001, IBAE.**

Analitzant l'antiguitat dels habitatges és pot observar l'augment de la construcció viscut en la darrera dècada. Tot i la antiguitat de la major part del parc d'habitatges, segons IBAE , el 94,95% dels habitatges del municipi estaven en estat habitable en el 2001. En el municipi és registren sols 6 cases en estat ruïnós.

	MALLORCA	%	Santa Eugènia	%
Total	176.712	100,00	653	100,00
Ruïnós	1.739	0,98	6	0,92
Dolent	2.772	1,57	5	0,77
Deficient	12.368	7,00	22	3,37
Bé	159.833	90,45	620	94,95

**Taula 48 Edificis utilitzats com a habitatges principals, classificats per estat. Font: Elaboració pròpia en dades del Cens i habitatge 2001, IBAE.**

A Santa Eugènia el regim de tinença dels habitatges majoritari és la propietat, sols el 13% dels habitatges principals estan en regim de tinença de lloguer. El percentatge e cases en lloguer del municipi és inferior al registrat a Mallorca.

	MALLORCA	%	Santa Eugènia	%
TOTAL	246.617	100,00	445	100,00
Propietat per compra totalment pagada	106.168	43,05	236	53,03
Propietat per compra pendent de pagament	50.063	20,30	55	12,36
Propietat per herència o donació	29.528	11,97	85	19,10
Lloguer	47.185	19,13	59	13,26
Cedida de franc a baix preu	6.158	2,50	5	1,12
Altra forma	7.515	3,05	5	1,12

**Taula 49 Habitatges familiars principals classificats per règim de tinença Font: Elaboració pròpia en dades del Cens i habitatge 2001, IBAE.**

L'habitatge ha experimentat un increment de preus els darrers anys. Segons el Ministeri de l'Habitatge, el preu dels habitatges lliures de nova construcció han incrementat el seu preu en el 2006 en un 10,85%.

	2005	2006	2006	2006
	IV	I	II	III
Preu del habitatge lliure m <sup>2</sup> €	2025,6	2120,8	2192,6	2221
Variació trimestral relativa	1,10	4,4	3,3	1,3
Variació anual %	10,48	12,2	11,3	10,85

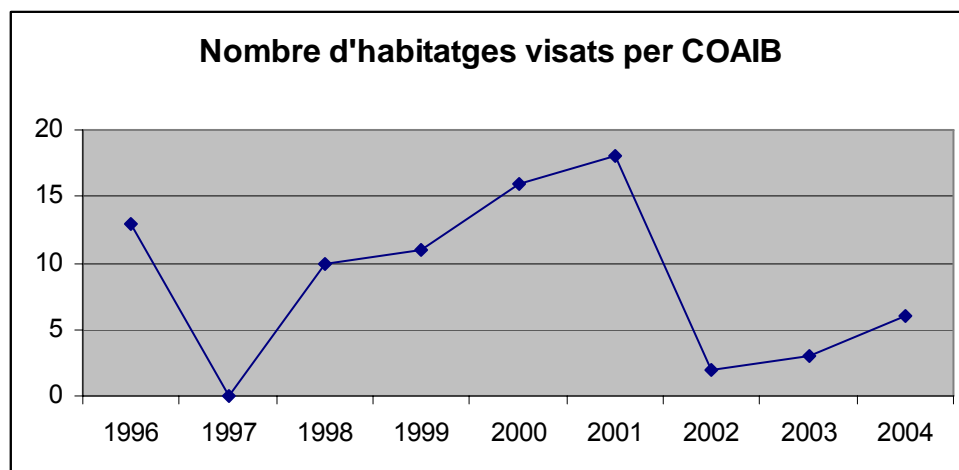
**Taula 50: Preu dels habitatges Font: Ministeri de l'habitatge**

Aquests percentatges han convertit l'habitatge en un dipòsit d'inversió on s'obté una rendibilitat molt elevada; aquest fenomen ha encarat la vivenda. El preu del m<sup>2</sup> en un habitatge lliure de nova construcció està per sobre dels preus de l'estat, a tall d'exemple es presenten les dades del tercer trimestre de 2006:

Indret	Preu €/ m <sup>2</sup>
Espanya	2420
Capitals Illes Balears	2733
Mitja de Mallorca	2421

**Taula 51: Comparació del preu €/ m<sup>2</sup>, Mallorca i les Illes Balears i Espanya. Font: Observatori de la Vivenda. Conselleria de Transport, Habitatge i Obres Públiques.**

Teòricament el preu va lligat a l'oferta i la demanda. El 2004 el Col·legi d'Arquitectes de les Illes Balears va visar 6 habitatges al municipi. En el període 1996-2004 cal destacar que en el 1996 foren visats 13 habitatges, mentre que al 2000 foren 16 i al 2001, 18. La demanda de l'habitatge ve donada per molts factors: joves, immigrants, moviment camp ciutat, especulació... fet que fa complexa la del càlcul de la demanda real del municipi.



**Gràfic 28 Nombre d'habitatges visats per COAIB. Font: COAIB.**

## ESPAIS NATURALS PROTEGITS

En el territori de les Illes Balears hi ha tot un conjunt d'instruments de protecció del territori que és superposen, des de normatives urbanístiques a normatives de caràcter purament ambiental, tant autonòmiques, estatals, com europees, pels seus valors naturals, paisatgístics i culturals.

Veure annex de mapes núm 6, 8, 9. LIC, Xarxa Natura 2000, LEN.

### NIVELL INTERNACIONAL: XARXA NATURA 2000

Xarxa Natura 2000 és un intent sistemàtic i planificat de constituir a nivell europeu una xarxa d'espais on l'objectiu principal és la conservació. La Directiva 92/43/CEE, més coneguda com la Directiva d'hàbitats i la 79/409/CEE, més coneguda com de protecció de les aus, componen els dos tipus d'espais Natura 2000:

- Llocs d'importància comunitària (LIC).
- Zones d'especial protecció per a les aus (ZEPA).

Al municipi de Santa Eugènia com a espais sota aquesta protecció de nivell internacional hi trobem els Barrancs de Son Gual i Xorrigo, baix la figura de protecció de Lloc d'Importància Comunitaria (LIC), i definits a nivell autonòmic a l'ANEI 46.

### NIVELL AUTONÒMIC

A nivell autonòmic el marc normatiu de referència són:

- Llei 1/1991 (LEN), de 30 de gener, d'espais naturals i règim urbanístic de les àrees d'especial protecció de les Illes Balears.
- La Llei 5/2005, de 26 de maig, per a la conservació dels espais de rellevància ambiental (LECO)

Santa Eugènia no disposa de cap espai natural protegit per les figures de parc, paratge, reserva, previstes a la Llei 5/2005, de 26 de maig, per a la conservació dels espais de rellevància ambiental (LECO).

La Llei 1/1991 (LEN), de 30 de gener, d'espais naturals i règim urbanístic de les àrees d'especial protecció de les Illes Balears, té per objecte establir el règim urbanístic de les àrees, que pels seus valors naturals i paisatgístics d'interès per a la Comunitat Autònoma han de ser objecte de protecció especial. A Santa Eugènia hi ha dues àrees considerades *Àrea natural d'especial interès* ANEI, aquells espais que pel seus singulars valors naturals, es declaren com a tals en aquesta Llei. Al nord-oest l'ANEI núm. 40 del Puig de Son Seguí que ocupa 228,25 hectàrees del terme municipal; al sud-oest del terme s'hi troba l'ANEI núm. 46 dels Barrancs de Son Gual i Xorrigo, que s'estenen per 471,48 hectàrees.

Per la raresa dels seus ecosistemes, la seva importància en endemismes d'espècies troglòbics i el bon estat de les restes antropològiques que s'hi troben, les coves de Santa Eugènia constitueixen punts d'interès. El gran nombre de coves del municipi estan protegides mitjançant normativa de patrimoni cultural, les quals es troben enumerades al capítol de generalitats sota patrimoni cultural.

## BARRANCS DE SON GUAL I XORRIGO

Els barrancs de Son Gual i Xorrigo estan dominats per màquia d'ullastre. La zona està principalment dedicada a la ramaderia ovina i a la caça. La fauna és diversa i destaca la presència de quiròpters i de rapinyaires.

La part del terme municipal dels barrancs de son Gual i Xorrigo és la zona del municipi on és superposen més figures de protecció, ANEI i LIC. A més, el Pla territorial de Mallorca considera la zona una Àrea de Reconversió Territorial (ART-2)

L'article 28 de les Directrius d'Ordenació Territorial faculta als plans territorials per crear Àrees de Reconversió Territorial per tal de fomentar "la reutilització i l'esponjament de les zones degradades dels nuclis urbans", aquest no és el cas de la zona. Igualment, l'article 37 faculta per a emprendre dins les ART accions per restituir o millorar el paisatge urbà o rural. Per això a l'article 38 es creen dos instruments:

1. Plans de Reconversió Territorial (PRT) per realitzar en àrees desenvolupament urbà, operacions d'esponjament, implantació o millora d'equipaments, d'infraestructures i de dotació de serveis.
2. Projectes de Millora Territorial (PMT) per millorar el paisatge urbà o rural.

Les ART 2, barrancs de son Gual i Xorrigo, el Pla territorial realitza propostes per recuperar i preservar el sòl rústic. El Pla Territorial inclou un anàlisi de les principals debilitats, amenaces, fortaleeses i debilitats:

Taula 52 Anàlisi DAFO de ART-2 Font: Pla Territorial de Mallorca.

	Debilitats – Amenaces	Fortaleses	Oportunitats
Medi físic	<p>Nivells erosius elevats o molt elevats - Pedreres</p> <p>Pressió urbanística</p> <p>Contaminació sonora</p> <p>Obertura de vials Abocament de Residus sòlids.</p>	<p>Torrents, basses temporals</p> <p>Relleu abrupte</p> <p>Nombrosos punts d'interès cultural (coves, cases...) Dinàmica càrstica.</p>	<p>Desenvolupament de les activitats turístiques i recreatives</p> <p>Interès didàcticocultural.</p>
Flora	<p>Obertura de pistes</p> <p>Incendis Neteja de matolls.</p> <p>Pertorbacions locals.</p>	<p>Ric en espècies endèmiques i d'interès</p> <p>Gran diversitat de matoll.</p>	
Fauna	<p>Caça incontrolada i furtius - Contaminació agrària difusa i verins</p> <p>Freqüentació excessiva.</p>	<p>Estructura complexa d'interès com a refugi de fauna.</p>	
Processos ecològics	<p>Alta relació perímetre/superfície.</p>	<p>Mida gran.</p>	<p>Connexió con P. de Son Seguí i possible connexió amb penya-segats.</p>
Paisatge	<p>Paisatge agropecuari</p> <p>Proximitat a Palma</p> <p>Canvis d'usos de sòl.</p>	<p>Interès paisatgístic.</p>	<p>Pla d'ordenació d'accessos i usos.</p>

El Pla Territorial de Mallorca en les fitxes del annex 1 realitza les següents propostes a realitzar a la zona: Pla de Connexió amb Àrees Naturals Pròximes; Pla de Foment del Turisme Ecològic i Rural, Cultural i Sostenible; Foment d'activitats didàctico-científiques i un Pla d'Ordenació d'Accessos i Usos.

PUNTS FORTS I FEBLES

PUNTS FORTS	PUNTS FEBLES
<ul style="list-style-type: none"> <li>- Planejament urbanístic adaptat al Pla Territorial de Mallorca.</li> <li>- Sòl urbà sols és el 2% del terme municipal.</li> <li>- Bon estat dels habitatges.</li> <li>- Existència de zona protegida com ANEI i LICs</li> <li>- Potencial atractiu turístic de les zones protegides.</li> </ul>	<ul style="list-style-type: none"> <li>- Creixement del municipi mitjançant la creació de sòl urbanitzable.</li> <li>- 13% d'habitatges desocupats.</li> <li>- Sòl rústic majoritàriament comú.</li> <li>- Manca de gestió als espais naturals protegits.</li> <li>- Existència d'un conjunt amenaces sobre espai natural dels barrancs detectats PTI.</li> <li>- Inexistència d'un espai públic obert</li> </ul>



## TRANSPORT I MOBILITAT

### NORMATIVA

#### PLA DIRECTOR SECTORIAL DE TRANSPORTS DE LES ILLES BALEARS.

Les directrius d'ordenació territorial de les Illes Balears<sup>8</sup> estableixen l'elaboració del Pla director sectorial de transports de les Illes Balears, amb l'objecte d'ordenar de manera coordinada els diferents serveis i infraestructures de transport.

La Conselleria d'Obres Públiques, habitatge i transport ha desenvolupat els següents plans directors subsectorials:

- Pla de Transport regular de viatgers per carreteres
- Pla de Transport ferroviari
- Pla de transport interinsular (marítim i aeri)
- Pla d'intermobilitat (infraestructures intermodals; transport en bicicleta; sistema tarifari integrat)

Es defineix l'horitzó temporal del 2005-2012 per al desenvolupament complet del Pla director sectorial de transports de les Illes Balears.

#### PLA DIRECTOR SECTORIAL DE CARRETERES DE LES ILLES BALEARS.

El tema de les comunicacions per carretera era, fins fa poc temps, competència del Govern i desplegà el Pla Director Sectorial (PDS) de Carreteres<sup>9</sup>. La competència s'ha transferit al Consell de Mallorca mitjançant la Llei 16/2001<sup>10</sup>. La norma 52 del PTI (Pla Territorial Insular) de Mallorca proposa una sèrie d'actuacions per incorporar al PDS de carreteres, com la millora de la capacitat viària, variants de carreteres, proposta de vies parc i un segon cinturó de Palma.

De les tres vies parcs proposades una afecta directament el municipi de Santa Eugènia, és l'anomenada viar parc de l'aeroport. En el traçat del segon cinturó l'aeroport queda fora d'aquest, la via parc connectaria aquest equipament amb les badies nord creant una via verda paral·lela a la PM – 27

<sup>8</sup> BOCAIB núm. 48, 17 d'abril de 1999,

<sup>9</sup> aprovat l'octubre de 1999, i modificat puntualment l'abril de 2001

<sup>10</sup> Això afecta directament la relació entre aquest plans sobre els vials i el Pla Territorial de l'illa; la LOT estableix que els plans sectorials que redacti el Govern no estan subordinats als plans territorials, mentre que els redactats pel Consell han de seguir les directrius establertes en els plans territorials de cada illa. Una vegada transferida la competència, el Consell ha aprovat una altra modificació el PDS el desembre de 2003.

actual eix de comunicació principal entre badies nord i sud. La via parc projectada seguiria el següent traçat; aeroport, Santa Eugènia, Sencelles, Costitx, Llubí, Sa Pobla amb l'objectiu de crear un passadís d'entrada a l'illa, més lent, però en que es mostri la importància i el valor del medi natural.

## INFRAESTRUCTURA VIÀRIA

En primer lloc cal parlar de la xarxa viària que connecta el terme de Santa Eugènia amb l'entramat de comunicacions terrestres insulars.

### XARXA DE CARRETERES

La xarxa de carreteres de Santa Eugènia està configurada per quatre carreteres.

Són les següents:

Carretera	Localització
Ma – 3020	Enllaça Santa Maria amb Sencelles
Ma – 3040	Desviament de la Ma 3020 per dintre del centre urbà de Santa Eugènia fins a la Ma – 3011.
Ma - 3100	Continuació de la Ma – 3040 fins Algaida, un cop travessada la Ma – 3011.
Ma - 3011	Palma – Sineu

**Taula 53: Xarxa de carreteres del municipi de Santa Eugènia. Font: Consell de Mallorca**

### XARXA LOCAL

Està constituïda per les carreteres que donen solució al transport viari a l'àmbit del terme municipal. Aquí podem incloure les carreteres que comuniquen els tres llogarets entre ells i amb el nucli de Santa Eugènia.

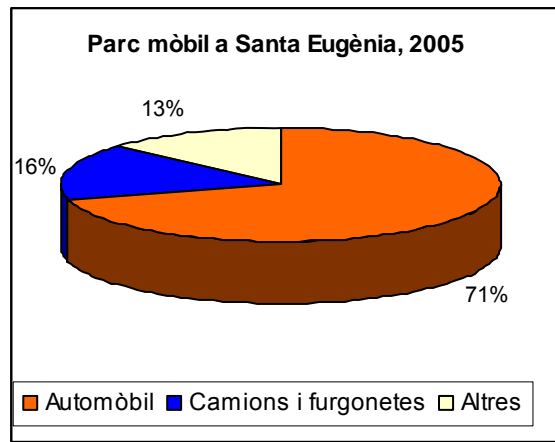
El PTM preveu obres d'acondicionament en vies de comunicació entre els llogarets establint vies parc. Aquestes vies es veuen contemplades a les NNSS de les quals se'n parla al capítol de territori.

En quan als camins del municipi tant públics com privats a data d'avui no existeix un catàleg de camins destriant la titularitat.

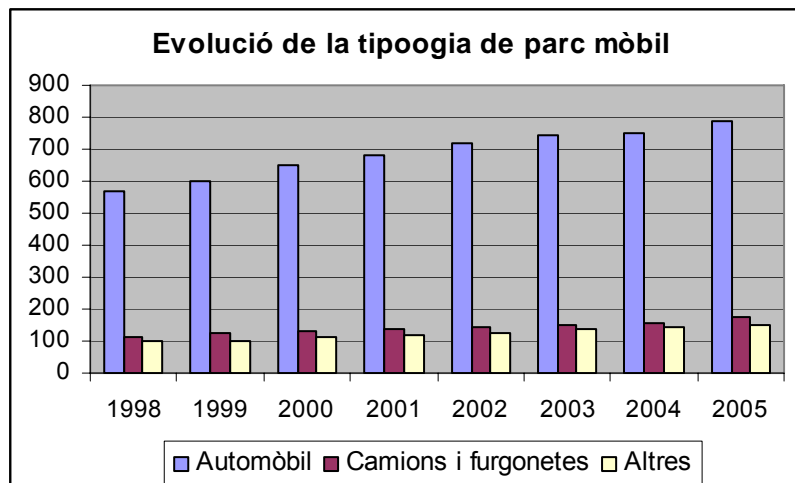
## TRANSPORT SUPRAMUNICIPAL

### PARC MÒBIL

Al 2005 veiem a la taula del gràfic 1, que més del 70% del parc mòbil són turismes i un 16% camions. Observant el gràfic d'evolució de la composició del parc mòbil veim com totes les tipologies han augmentat entre el 1998 i el 2005. S'hi destaca el creixement accelerat dels turismes que passen dels 568 als 785 en vuit anys. Durant el mateix període l'increment de població fou de 306 persones.



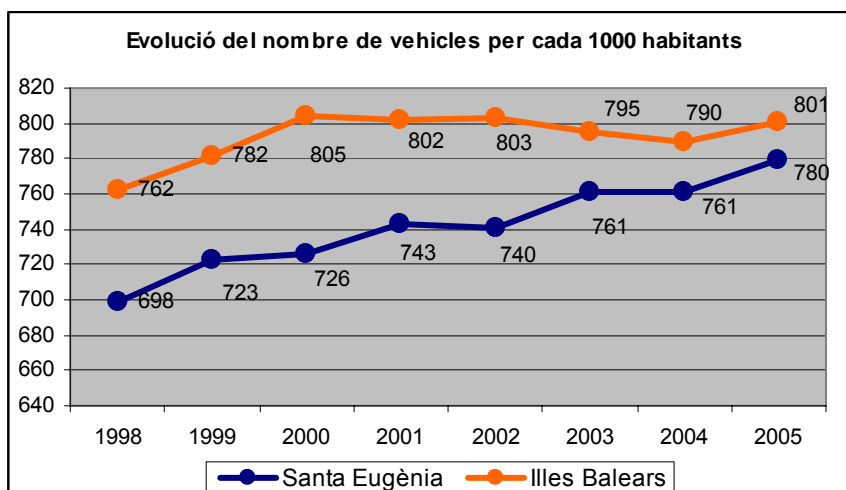
Gràfic 29: Parc mòbil per tipologia al 2005. Font: elaboració pròpia. Dades Anuari de la Caixa.



	1998	1999	2000	2001	2002	2003	2004	2005
<b>Automòbil</b>	568	598	647	683	717	746	752	785
<b>Camions i furgonetes</b>	112	125	130	138	143	152	158	173
<b>Altres</b>	98	103	114	119	123	135	143	149
<b>Total vehicles de motor</b>	778	826	891	940	983	1.033	1.053	1.107

**Gràfic 30: Evolució del parc mòbil a Santa Eugènia de 1998 a 2005. Font: anuari estadístic de la Caixa, 2006.**

Calculant el ràtio de vehicles per cada mil habitants i comprant el ràtio municipal amb el de la comunitat autònoma podem veure com el creixement ha estat més accelerat al municipi al llarg dels darrers anys que no pas a nivell autonòmic. Al 1998 parlem de 72 punts de diferència mentre que a l'actualitat aquesta és de 21. Hem de tenir present que aquests ràtios es calculen per la població total, per tant no s'han descomptat ni les persones sense permís i també inlou menors i gent gran. Si es calculessin tenint aquest factors en compte els ràtios serien molt més elevats.



**Gràfic 31: Comparativa de l'evolució del nombre de vehicles per cada 1000 habitants a Santa Eugènia i a les Illes Balears; 1998 - 2005. Font: elaboració pròpia amb dades de l' Anuari de la Caixa, 2006.**

### INTENSITAT MITJANA DIÀRIA (IMD)

Aquesta dada es refereix al nombre de vehicles que, com a promig, circula diàriament per cadascuna de les carreteres que comuniquen Santa Eugènia amb altres municipis.

Veiem com les intensitats mitjanes diàries són relativament elevades en funció de la població del municipi. Hem de tenir en compte dos factors: com a factor intern, l'elevat parc mòbil del municipi, i com a factor extern el fet de que el municipi es troba en una vall de pas que comunica amb el pla de Mallorca.



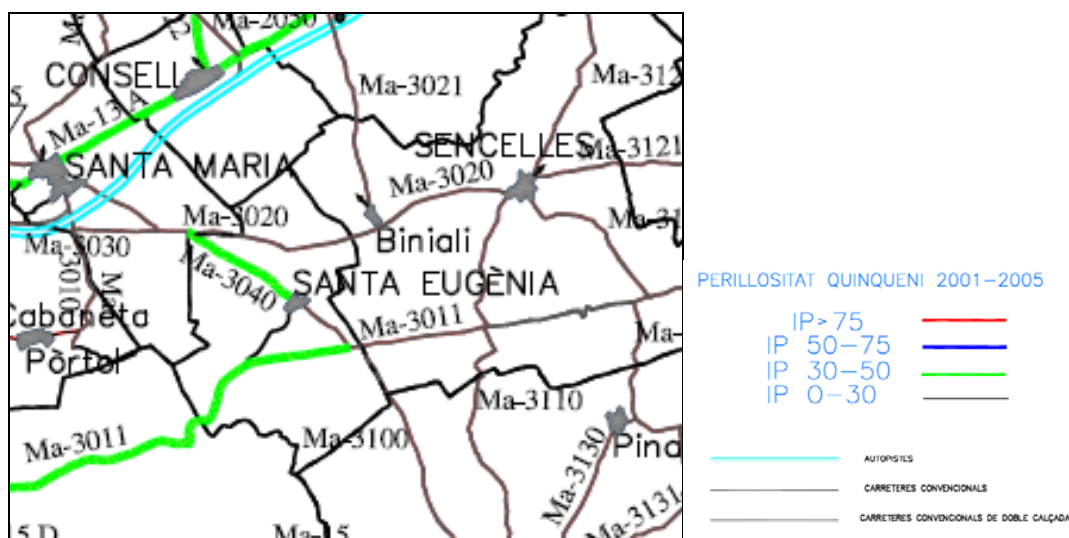
Il·lustració 4: Carreteres de Santa Eugènia Font. Consell de Mallorca, 2005

Carretera	Localització	IMD
Ma – 3020	Enllaça Santa Maria amb Sencelles	5974
Ma – 3040	Desviament de la Ma 3020 per dintre del centre urbà de Santa Eugènia fins a la Ma – 3011.	sense dades
Ma - 3100	Continuació de la Ma – 3040 un cop travessada la Ma – 3011, fins a Algaida.	2750
Ma - 3011	Palma – Sineu	6500

Taula 54: Intensitat mitjana diària de les carreteres del terme municipal de Santa Eugènia. Font: Elaboració pròpia amb dades de la Direcció General de Carreteres, 2005.

ÍNDEX DE PERILLOSITAT DE LA XARXA (IP)

L'índex de perillositat es calcula per carreteres o trams i relaciona el nombre d'accidents amb víctimes amb la intensitat mitjana diària i la longitud de la via. El departament de carreteres del Consell de Mallorca ha calculat i ha plasmat cartogràficament l'índex de perillositat de les carreteres de l'illa durant el quinquenni 2001 – 2005. Tot seguit trobem la cartografia de l'IP de les carreteres que passen pel municipi de Santa Eugènia.



II·l·lustració 5: IP de les carreteres a Santa Eugènia Font: Consell de Mallorca, 2005.

Carretera	Localització	IP
Ma – 3020	Enllaça Santa Maria amb Sencelles	0 - 30
Ma – 3040	Desviament de la Ma 3020 per dintre del centre urbà de Santa Eugènia fins a la Ma – 3011.	30 - 50
Ma - 3100	Continuació de la Ma – 3040 un cop travessada la Ma – 3011, fins a Algaida.	0 - 30
Ma - 3011	Palma – Sineu	30 - 50

Taula 55: IP 2001 - 2005 de les carreteres del terme de Santa Eugènia. Font: elaboració pròpia

Hi destaca la carretera Ma – 3100 i també la Ma – 3040 que tenen una IP superior a la resta de les carreteres que travessen el municipi. La IP és de 30 – 50.

En quan a obres de millora d'acondicionament per tal de corregir l'índex de perillositat, en aquests moments des del Consell de Mallorca s'està executant l'obra de reforma integral de la carretera Santa Maria-Sencelles (Ma-3020).

## TRANSPORT COL·LECTIU

Santa Eugènia disposa d'un servei de transport públic bastant complet i que es veu forçament emprada pels residents. Tal com podem veure en els gràfic d'evolució de passatgers.

### Ruta

La ruta de la línia IB16 segueix el següent traçat;

Santa Maria – Santa Eugènia – Ses Alqueries – Biniali – Sencelles

En dies festius i caps de setmana fa una lleugera ampliació de ruta ja que després de Sencelles continua fins al nucli de Costitx.

D'aquesta manera s'enllaça amb més d'un sol municipi. I no es fa una centralització absoluta per part de Palma.

Dit això hem de recordar que l'hospital de referència pels tujans és Son Llàtzer i no es disposa de cap servei de transport públic que realitzi aquesta ruta. La única ruta possible amb transport públic és emprant el servei de bus+tren fins a Palma i després emprar l'EMT per arribar fins a Son Llàtzer.

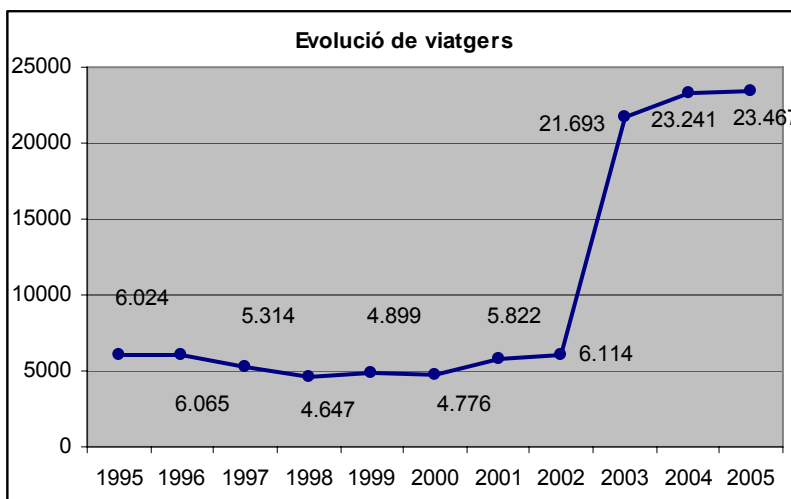
### Horaris

En quan als horaris (veure annex V), podem dir que es dona una freqüència important en les rutes emperò aquestes es veuen molt reduïdes en dies festius i caps de setmanes on es passa de quinze a tres. També és de dir que es concentren més trajectes a la primer part del dia que no pas a l'horabaixa. Afegir que el primer bus que surt de Santa Eugènia és a les 6:50 i el tren arriba a Palma a les 7:30; horari que afavoreix treballadors d'oficines i comerços. El darrer bus de sortida de Santa Maria i de retorn a Santa Eugènia és a les 20,50h.

Les freqüències disminueixen amb el pas del dia, i que el darrer trajecte es fa de prest, en quan al bus i servei de bus+tren. Si analitzéssim el servei de tren aïlladament veuríem com els horaris són molt més amplis, emperò donat de que no es troba cap estació d'aquesta modalitat de transport al municipi no es pot entendre si no és través del serveis bus+tren.

### Evolució D'usuaris

En referència a l'evolució dels passatgers s'observa un augment notable en els darrers anys, destaca a partir del 1998 i posteriorment un augment molt accelerat que es dona com a conseqüència de la implantació del servei bus+tren en el 2003 junt amb l'ampliació dels horaris.



	1995	1996	1997	1998	1999	2000	2001	2002	2003	2004	2005
<b>Gener</b>	471	495	476	301	388	388	392	467	1649	1750	1862
<b>Febrer</b>	410	534	410	322	384	401	412	440	1685	1686	1686
<b>Març</b>	496	519	444	364	407	412	458	423	1814	1847	1803
<b>Abril</b>	511	509	426	375	429	407	470	521	2572	1773	2336
<b>Maig</b>	451	550	417	404	451	420	504	547	2091	2078	2140
<b>Juny</b>	476	521	439	477	437	403	482	520	1690	2101	1951
<b>Juliol</b>	525	498	452	450	422	399	521	601	1667	2307	2212
<b>Agost</b>	52	511	415	388	395	372	461	489	1301	1724	1813
<b>Setembre</b>	518	542	426	399	416	396	545	511	1900	2163	1878
<b>Octubre</b>	505	469	425	395	393	410	553	605	2058	2118	2014
<b>Novembre</b>	558	455	442	376	401	393	516	512	1702	1913	1938
<b>Desembre</b>	541	462	542	396	376	375	508	478	1564	1781	1834
<b>Total</b>	<b>6024</b>	<b>6065</b>	<b>5314</b>	<b>4647</b>	<b>4899</b>	<b>4776</b>	<b>5822</b>	<b>6114</b>	<b>21693</b>	<b>23241</b>	<b>23467</b>

Gràfic 32: Evolució de passatgers de la línia IB 16 i servei tren bus. Font: Conselleria d'obres públiques, habitatge i transports.

## MOBILITAT LOCAL

El relleu juga un paper dintre de la configuració de la trama urbana del poble, ja que el centre històric de la vila de Santa Eugènia respon a un creixement espontani que esdevé condicionat pel relleu del Puig de Santa Eugènia i el Puget.

### CARACTERÍSTIQUES DE LA TRAMA URBANA

S'ha realitzat un inventari de l'amplada de les voravies per detectar si aquestes compleixen el mínim de 60cm d'amplada, amplada mínima necessària per poder circular una sola persona adulta, mentre que la mida necessària per poder-hi passar una cadira de rodes o un cotxet d'infants és d'1m. Tot seguit a la taula hi figura el llistat de carrers i l'amplada de la voravia corresponent, juntament també amb l'inventari de l'amplada de la calçada de cada carrer, les tendències d'estacionament, i la presència de barreres arquitectòniques.



Via	Nom	AMPLADA	VORAVIA A	VORAVIA B	BARRERES ARQUITEC- TÒNIQUES
Plaça	Santa Eugènia		1,5	0	
Carrer	Major	8 - 6	0	0	
Passatge	Son Moll (major)	5 - 8,50	0	0	
Passatge	Ses Cases Curtes (major)	4 - 9	0	0	
Carrer	Bisbe Sastre	7 - 12	0	0	
Carrer	Moll	7	1,20	1,20	
Carrer	Ramon Llull	6	0	0	
Carrer	Balanguera	9	0,50	0,20 - 0,50	
Carrer	S'Estació	9	1,50	0	faroles
Passatge	Jornets	5 - 7	0	0	
Passatge	Can Nadal	4	0	0	
Carrer	Puget	4	0	0	
Plaça	Puget	6	0	0	
Carrer	Fra Juniper Serra	8	0	0	
Carrer	Ajulb	9	3	0	arbres
Carrer	Son Miquelet	6	0	0	
Carrer	Josep Balaguer	10	0,60	0	
Carrer	Nou	10	2,30	0	

Carrer	Sol	8	0	0
Carrer	Can Tòfol	5	0	0
Carrer	Ses Monges	8	2,50	0
Carrer	Església	7 - 12	1,20	0
Carrer	sa Costa	4	0	0
Carrer	des Puig	8 - 12	0	0

**Taula 56: Amplada de carrers i voravies. Font: elaboració pròpia arrel de treball de camp. Estudi de mobilitat 2006.**

Sols 7 carrers de 24 tenen una mida de més d'1,50m i dos d'aquests contenen barreres arquitectòniques prou significatives com per reduir a menys d'1,50m l'espai que queda per circular.

#### ESPAIS DESIGNATS PER L'ESTACIONAMENT DE VEHICLES.

Com a espais d'estacionament pròpiament dits sols hi trobem la reserva d'estacionament a la Plaça d'es Puget. En quan a aparcaments a les vies, hi trobem una sèrie de carrers adaptats per l'estacionament de vehicles entre arbres, com són els carrers més nous; Josep Balaguer, s'Estació i carrer nou, mentre que la gran majoria són carrers estrets que al llarg del seu traçat es van ampliant i/o reduint en amplada.

Tot seguit es dona una estimació de la capacitat màxima d'estacionament carrer per carrer i el nombre de cotxes.

Via	Nom	Estacionament	Cotxes
Plaça	Santa Eugènia	10	
Carrer	Major	24	
Passatge	Son Moll (major)	3	
Passatge	Ses Cases Curtes (major)	8	
Carrer	Bisbe Sastre	12	

Carrer	Moll	10	
Carrer	Ramon Llull	28	
Carrer	Balanguera	0	
Carrer	S'Estació	40	
Passatge	Jornets	5	
Passatge	Can Nadal	0	
Carrer	Puget	0	
Plaça	Puget	19	
Carrer	Fra Juniper Serra	8	
Carrer	Ajulb	24	
Carrer	Son Miquelet	4	
Carrer	Josep Balaguer	35	15
Carrer	Nou	20	18
Carrer	Sol	10	
Carrer	Can Tòfol	0	
Carrer	Ses Monges	12	
Carrer	Església	20	
Carrer	sa Costa	0	
Carrer	des Puig	8	

**Taula 57: Nombre de lloc d'estacionament possibles per cada trama urbana. Font: elaboració pròpia, 2007.**

## EL SENTIT DE LA CIRCULACIÓ.

La gran majoria dels carrer del nucli són d'ambdós sentits.

Les excepcions són les següents;

- Major
- Bisbe Sastre
- Mol
- Sol
- Josep Balaguer; unidireccional - ambdós sentits.

Aquest darrer és unidireccional de 8,45 a 9,15 i de 13,45 a 14,15 per facilitar l'accés a l'escola.

## PUNTS FORTS I FEBLES

Forts	Febles
<ul style="list-style-type: none"> <li>- Distàncies relativament petites dins el municipi, que permeten desplaçaments a peu o amb bicicleta en poc temps</li> <li>- Varietat de freqüències del servei de transport públic en dies feiners.</li> <li>- Augment en els darrers anys del servei bus+tren del TIB i del seu ús.</li> <li>- Proximitat amb Palma.</li> </ul>	<ul style="list-style-type: none"> <li>- Freqüències del transport públic insuficients els caps de setmana.</li> <li>- Inexistència de connexió directa amb transport públic a Son Llàtzer.</li> <li>- Creixement més ràpid del nombre de vehicles que del nombre d'habitants</li> <li>- Volum excessiu de turismes, que amb les característiques de la trama urbana fa molt difícil estacionar sense incomplir la normativa.</li> <li>- Insuficiència d'espais públics per estacionar</li> <li>- Estacionament incorrecte sobre les voravies, doble fila, guals, etc..</li> <li>- Barreres arquitectòniques o de mobiliari urbà que es troben damunt de les voravies dificultant el desplaçament a peu.</li> <li>- Inexistència d'aparcaments per bicicletes</li> <li>- Elevada intensitat mitjana diària de vehicles que circulen pel poble</li> <li>- Concentració del trànsit a l'eix central del poble, degut al traçat de la carretera</li> <li>- Insuficiència o inadequació de rampes per facilitar el</li> </ul>

---

trànsit de cadires de rodes, cotxets, etc

- Manca d'aturada de bus escolar, IES
  - Inexistència de carrers peatonals
  - Complexitat de la circulació del trànsit en el carrer Josep Balaguer
  - Excés de velocitat dintre del nucli
  - Estat de la carretera Ma 3040 (connexió Santa Eugènia amb carretera de Santa Maria a Sencelles)
-

## VECTORS AMBIENTALS

### AIGUA

#### MARC

La irregularitat temporal i espacial de les precipitacions i el desajustament entre demanda-recurs i espai temps, fa necessària la redacció de normes que garanteixin una explotació adequada del recurs i la implantació d'infraestructures capaces de regular el seu ús per tal de fer un repartiment just. La llei 29/85 de 2 d'agost, d'Aigües inicià una nova i definitiva etapa de Planificació Hidrològica en la qual s'emmarca l'elaboració del Pla Hidrològic de les Illes Balears. Aquesta llei pretén aconseguir la millor satisfacció de les demandes d'aigua i equilibrar i harmonitzar el desenvolupament regional i sectorial, incrementant les disponibilitats del recurs, protegint la seva qualitat, economitzant el seu ús i racionalitzant els seus usos en harmonia amb el medi ambient i els demés recursos naturals.

L'òrgan bàsic de gestió a les Illes Balears és la Junta d'Aigües, creada per la llei 11/1989 de 22 de desembre. En el decret 106/1990 de 13 de desembre i a l'ordre de 12 de març de 1993 s'establiren les competències, organització i règim jurídic de la Junta d'aigües així com la creació de dues empreses públiques adscrites a la Junta: l'Institut Balear de Sanejament (IBASAN) (decret 27/1989) i l'Institut Balear de l'Aigua (IBAGUA) (decret 9/1994). El 1 de gener de 2006 entrà en vigor el Decret de creació de l'Agència Balear de l'Aigua i la Qualitat Ambiental (ABAQUA), Aquesta entitat de dret públic assumeix les funcions i actuacions que fins ara desenvolupaven l'IBASAN (Institut Balear de Sanejament) i l'IBAL (Institut Balear de l'Aigua i del Litoral). Ambdues empreses públiques desapareixen i la nova assumeix les seves funcions. El Reial Decret 115/95 de 27 de gener traspasà les funcions i serveis de l'administració de l'Estat a la CAIB en matèria de recursos, aprofitaments i obres hidràuliques. El traspàs de competències a la Junta d'Aigües es materialitzà en l'aprovació del Decret 29/1995 de 23 de març. El Reial decret 378/2001 aprovà el Pla Hidrològic de les Illes Balears, amb l'objectiu de descentralitzar la gestió en matèria d'aigües que és competència exclusiva del Govern de les Illes Balears.

El Pla Hidrològic és un instrument per a l'ordenació dels usos de l'aigua. Es basa en l'adopció d'un conjunt d'objectius sobre la satisfacció de les demandes de l'aigua i sobre la preservació del medi hídic i es concreten en directrius i normes reguladores de l'actuació administrativa. El pla clarifica les possibilitats d'accés al recurs i les obligacions respecte a la seva preservació, orientant les iniciatives dels municipis i dels diversos sectors interessats. El pla consta de tres documents: Memòria, Normativa i Programes i infraestructures. La part normativa assigna els recursos disponibles amb la demanda, prioritza els criteris d'ús, normes d'atorgament de concessions, objectius de qualitat, etc. La Memòria és una descripció de la situació hídrica i la part de Programes i infraestructures és una previsió d'actuacions i programes a realitzar. L'escenari temporal és des del 1996 fins a 2016.

Per altre banda, a nivell Europeu es de referència la Directiva 2000/60/CE, coneguda com la Directiva marc del aigua. En aquest moments està obert un procés de participació a les Illes Balears per concretar els seus efectes.

Les peces fonamentals del Pla Hidrològic de les Illes Balears donada la poca importància dels recursos hídrics superficials són les unitats hidrogeològiques: un o varis aqüífers agrupats a efectes d'aconseguir una racional i eficaç administració de l'aigua en les que hi ha un balanç coherent i un

equilibri entre els consums i les disponibilitats. En el terme municipal de Santa Eugènia forma part de dues unitats hidrogeològiques: 18.11 Pla d'Inca-Sa Pobla i la 18.14 Pla de Palma.

## SUBMINISTRAMENT I QUALITAT DE L'AIGUA

La gestió del subministrament d'aigua potable al municipi és gestionat per l'empresa Sorea , que pertany al grup AGBAR. Segons "l'informa general del sistema de abastimento" realitzat el 2002 per anterior empresa de gestió de l'aigua del municipi, FERROSER, la xarxa de distribució està formada per:

<b>Pou</b>	Profunditat: 180 m. Nivell ( Maig 00): 130,8 Any de perforació: 1983
<b>Dipòsits</b>	Nombre: 3 Capacitat: 390,300 i 22 m <sup>3</sup>
<b>Xarxa</b>	Longitud: 4,5 km Material: Fibrociment / Polietilè

**Taula 58: Components xarxa de distribució. Font: Ferroser**

La xarxa de subministrament dona servei al nucli de Santa Eugènia, Ses Alqueries, Ses coves i ses Olleries, un 98 % dels habitatges del municipi.

Habitatges	Mallorca	%	Sta. Eugènia	%
Habitatges totals	176.712	100	653	100
proveïment públic	156.349	88	639	98
proveïment privat	17.287	10	12	2
No té aigua corrent	3.076	2	2	0

**Taula 59 Distribució d'aigua corrent als habitatges. Font : Cens i habitatge 2001 IBAE.**

Segons les dades de "Encuesta de infraestructuras y equipamientos locales de 2000" realitzada per el Ministeri d'Administració Pública, les pèrdues de la xarxa de distribució estimaven en el 2000 en un 29,25 %. La mateixa enquesta senyala com insuficient el caudal disponible dels pous existents per subministrar aigua als nuclis urbans.

A més de les captació per el subministrament d'aigua al municipi, segons les dades de la Conselleria de Medi Ambient en el terme municipal de Santa Eugènia, en el 2002, hi havia 72 captacions d'aigua legals. Aquestes captacions són tan per diversos usos: ús domèstic, agrícola i inclús industrial al comercialitzar aigua. Segons el Pla Territorial de Mallorca el 58,9 % dels aqüífers de Sta. Eugènia estan sobreexplotats (1192,4 Ha) i el 41,1% estan en risc de sobreexplotació.

Segons les analítiques (veure annex) l'aigua distribuïda en la xarxa compleix els paràmetres marcats per la diversa normativa.

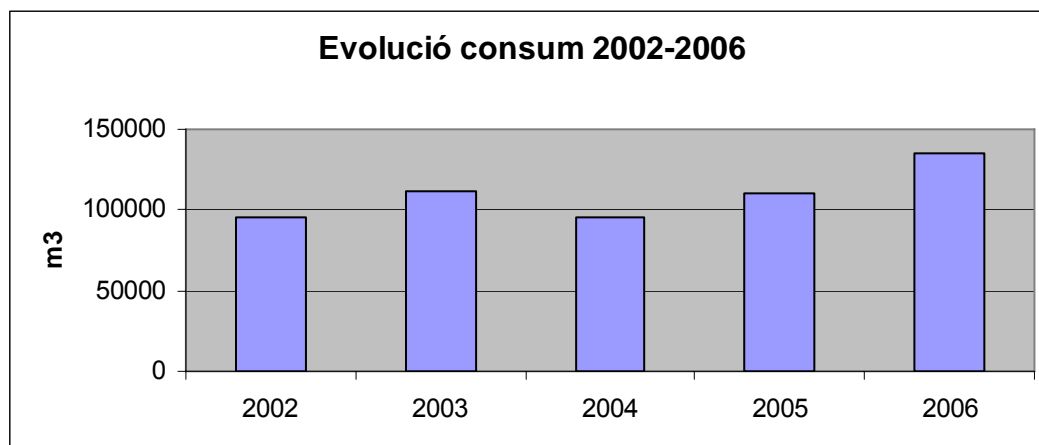
## CONSUM D'AIGUA POTABLE

El consum d'aigua al municipi està incrementant de forma molt pronunciada. Així el 2006 el consum és va incrementar en un 21% respecte l'any anterior.

	m3	Δ respecte l'any anterior
2002	95427	
2003	111050	16,3717
2004	95479	-14,022
2005	110475	15,7061
2006	134704	21,9317

Taula 60: Consum d'aigua em m3/any 2002-2006. Font: Sorea





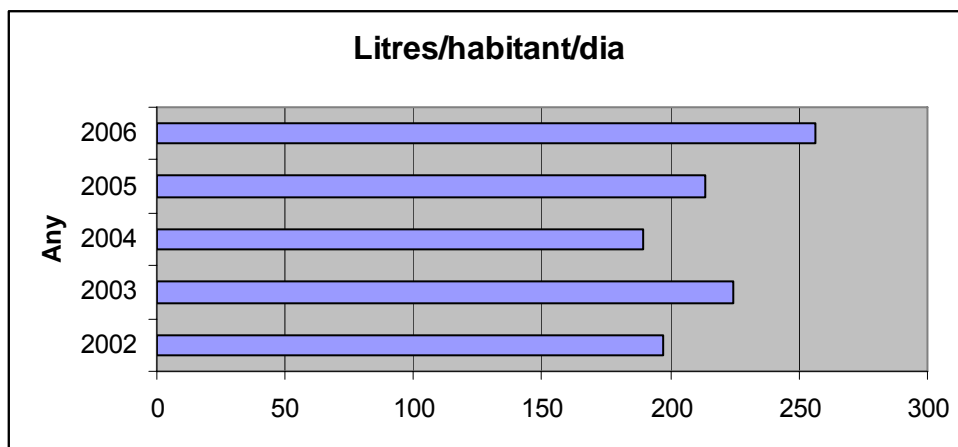
**Gràfic 33: Evolució del consum d'aigua 2002-2006 en m3. Font : Sorea.**

En el 2006 el consum per habitant censat /dia arribà a 255 litres. Es considera aquest consum com a molt elevat. En part podria ser menor si considerem que la població de fet sigui molt superior a la població censada.

Any	M3	Habitants censats	L/hab/dia
2002	95427	1.328	196,8704
2003	111050	1.358	224,0402
2004	95479	1.384	189,0074
2005	110475	1.420	213,1488
2006	134704	1.439	256,4642

**Taula 61: Consum d'aigua en Litres/Habitant/Dia. Font: Elaboració pròpia amb dades de Sorea.**

Cal destacar el 2004 com a un any on el consum d'aigua és va reduir, única excepció en el període del que es disposen dades.



Gràfic 34 Consum d'aigua en Litres/Habitant/Dia

Com era d'esperar, els mesos de Juliol i Agost són els que registren els màxims consums de l'any.

	Gener	Febre	Març	Abril	Maig	Juny	Jul	Agos	Set.	Oct.	Nov	Dic.
2002	8578	5091	9476	7450	5548	9393	14886	11298	2805	9038	6141	5723
2003	7355	3767	4980	9642	6777	14477	23462	11443	7354	7192	7501	7100
2004	4461	7149	5778	7202	7095	12961	9949	14963	11842	6994	792	6293
2005	7099	7348	8225	8115	10365	13617	14024	14025	8855	6804	6218	5780
2006	6432	5051	6302	8826	10916	13135	16669	16841	13338	13136	12191	11867

Taula 62 Consum d'aigua desglossat per mesos en el període 2002-2006.

## SANEJAMENT DE LES AIGÜES

La xarxa de clavegueram de Santa Eugènia de 9807 metres de longitud<sup>11</sup>, recull les aigües residuals de tres dels 4 nuclis urbans i les condueix a l'estació de depuració. Així sols un 2% dels habitatges del municipi utilitzaven fosses sèptiques en el 2001.

Mallorca	%	Sta. Eugènia	%
----------	---	--------------	---

<sup>11</sup> Font: EIEL 2000, Enquesta sobre infraestructures i equipaments locals del Ministeri d'Administració Pública.

Habitatges	176.712	100	653	100
Amb clavegueram	147.203	83	612	94
Altres sistemes evacuació d'aigües residuals	24.209	14	31	5
Sense sistema d'evacuació d'aigües residuals	5.300	3	10	2

**Taula 63: Habitatges en funció del tipus de sanejament. Font: Cens i habitatge 2001, IBAE.**

La actual estació depuradora (EDAR) de Santa Eugènia fou construïda el 1996 i es troba ubicat en el terme municipal de Sencelles. El disseny permet tractar 6750 m<sup>3</sup>/mes, és a dir atendre a una població equivalent de 1500 persones. L'EDAR realitza un tractament secundari de les aigües residuals.

El maig i setembre de 2007 és realitzà la petició a ABAQUA i Conselleria de medi Ambient sobre els volums tractats sense contestació a dia 8 de novembre de 2007.

## ENERGIA

### MARC DE REFERÈNCI

L' abril de 2001 s'aprovà el Pla director sectorial energètic de les Illes Balears, per tal de determinar les necessitats energètiques de les Illes per als quinze anys següents. El Pla fixa les infraestructures necessàries per a abastar la demanda energètica dels propers quinze anys i estableix els elements necessaris per garantir el subministrament, tant d'electricitat com d'altres formes o vectors energètics.

La revisió del Pla (agost 2005) introdueix uns canvis significatius en relació al contingut del Pla.

- D'una banda, es planteja la interconnexió elèctrica de totes les illes, i la de Mallorca amb la Península. La unificació de totes les illes en un sol sistema, i la interconnexió del sistema elèctric balear amb el peninsular, a més d'introduir un factor de seguretat en el subministrament d'energia elèctrica, permet la integració del sistema en el mercat liberalitzat de l'energia elèctrica, amb els avantatges que té per als consumidors.
- De l'altra, s'aborda la solució al problema, obviat en el Pla que ara es revisa, del transport i la distribució de l'energia elèctrica, que els darrers anys s'ha revelat com un dels punts més febles del nostre sistema energètic.

Els objectius del pla energètic es poden resumir en:

- La implantació de mesures conduents a la millora de l'eficiència energètica.
- La potenciació de recursos energètics autòctons, de les energies renovables i de l'estalvi energètic.
- La diversificació de les fonts de subministrament energètic.

- La compatibilitat del desenvolupament econòmic i social amb la preservació del medi ambient.
- La planificació de les interconnexions energètiques amb les xarxes peninsulars, i de les interconnexions interinsulars.
- La planificació de les xarxes insulars de transport d'energia.
- La planificació de les instal·lacions de recepció de combustibles líquids.

El model energètic de les Illes Balears està basat en energies no renovables, en combustibles fòssils, creant una gran dependència energètica de l'exterior, al no disposar d'aquestes matèries primes en el nostre territori.

Segons el pla energètic, en el 2003, sols un 4,3% de l'energia consumida fou procedent de energies renovables. La capacitat de producció d' energia renovables en el 2003 fou la següent:

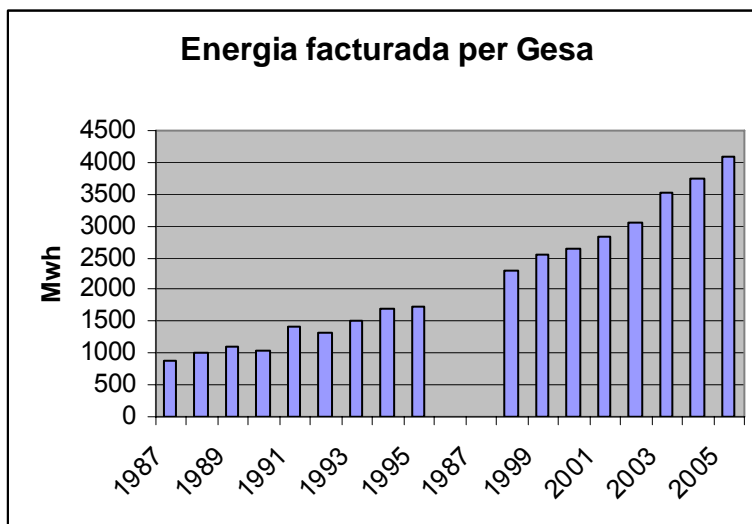
Tipus d'energia	Capacitat de producció (tep)	Objectius de la capacitat de producció (tep) 2015
Solar tèrmica	4192	26023
Solar fotovoltaica	241	815
Eòlica	102	14218
Aprofitament de la biomassa	27282	35.900 tep/any
Valorització de residus	54.1233	64800 tep/any
Total	85950	141756

**Taula 64 Capacitat de generació de energies renovables Illes Balears 2003. Font: Pla director sectorial energètic de les Illes Balears**

Les Illes Balears estan lluny d'assolir els objectius marcats pel 2015 pel Pla energètic. El nou codi d'edificació contribuirà a millorar aquestes xifres. Les energies renovables són els únics recursos energètics autòctons de les Illes Balears, i per tant els únics per poder reduir la dependència energètica.

## CONSUM D'ENERGIA ELÈCTRICA

Santa Eugènia , al igual que Mallorca, segueix una tendència al increment del consum d'energia,i clarament un increment del consum d'energia elèctrica any a any.



Gràfic 35 Energia facturada 1987-2005 Font: Elaboració pròpia en dades de GESA, IBAE i CAIB.<sup>12</sup>

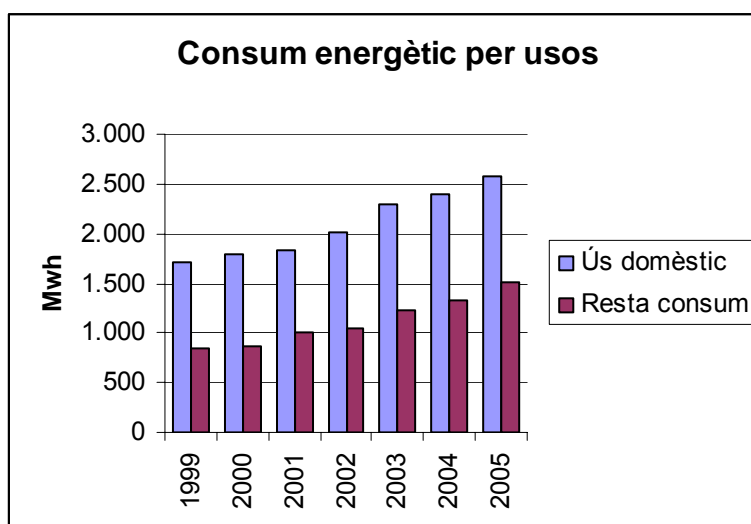
Mostra del increment de consum elèctric experimentat a Santa Eugènia és el període 1995-2005. En qüestió de 10 any el consum d'energia elèctrica factura per GESA ha passat de 1736 Mwh a 4082; és a dir, el consum és va mes que duplicar.

El consum d'energia es pot diferenciar entre domèstic, alta tensió i altres.

	1999	2000	2001	2002	2003	2004	2005
Ús domèstic	1.709	1.782	1.839	2.005	2.291	2.399	2.580
Resta consum	843	872	1.001	1.056	1.224	1.336	1.502
Total	2.552	2.654	2.840	3.061	3.515	3.735	4.082

Taula 65 Consum elèctric per us domèstic, alta tensió i altres 1999-2005. Font:GESA

<sup>12</sup> En la combinació de sèries de dades diferents no s'han pogut definir en claredat les dades del 1996 i 1997.Tot i això s'ha decidit prioritzar disposar d'una seqüència el més llarga possible.



Gràfic 36 Consum elèctric per us domèstic, alta tensió i altres 1999-2005. Font:GESA

El increment de consum s'ha produït tan en el consum domèstic com en la resta de consums registrats al municipi.

Si analitzem els increments del consum elèctric en el període 1987-2005, d'un any respecte l'anterior, hem de destacar:

- El 1991 amb increment respecte l'any anterior de un 35%.
- El 1990 i 1992, anys al voltant del de màxim increment interanual registrat, és dona les dues úniques reduccions de consum.
- En el període 1987-2005 és registre un increment mitjà anual d'un 10 % .

Any	Mwh	% Δ respecte any anterior	Any	Mwh	% Δ respecte any anterior
1987	872		1997		
1988	1008	15,60	1998	2290	31,91
1989	1109	10,02	1999	2554	11,53
1990	1045	-5,77	2000	2656	3,99
1991	1412	35,12	2001	2841	6,97
1992	1333	-5,59	2002	3063	7,81

1993	1502	12,68	2003	3516	14,79
1994	1686	12,25	2004	3735	6,23
1995	1736	2,97	2005	4082	9,29
1996					

**Taula 66** Incrementos interanuals de consum elèctric. Font: Gesa i elaboració pròpia.

Els increments interanual de consum energètic no és poden lligar directament als increments de població, degut a que aquests han estat menors.

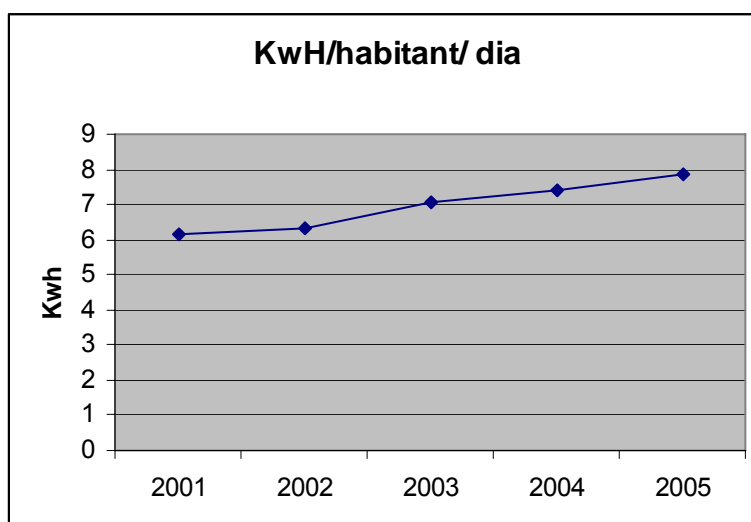
Any	2002	2003	2004	2005
Població	1.328	1.358	1.384	1.420
% Δ respecte any anterior de població	5	2	2	3
% Δ respecte any anterior de consum energia en	7,81	14,79	6,23	9,29

**Taula 67** Comparació increments de població i de consum elèctric. Font Elaboració pròpia en dades de GESA.

Si calculem el consum energia elèctrica per càpita s'observa que any rere any s'ha incrementat en termes absoluts des de el 2000.

	2001	2002	2003	2004	2005
Mwh	2.840	3.061	3.515	3.735	4.082
Habitants	1.265	1.328	1.358	1.384	1.420
Mwh/habitant /any	2,245	2,305	2,588	2,699	2,875
KWh/habitant/dia	6,151	6,315	7,091	7,394	7,876

**Taula 68** Consum d'energia elèctrica per habitant dia de Santa Eugènia.



Gràfic 37 Consum d'energia elèctrica per habitant i dia.

La refrigeració i calefacció de les llars potser un dels principals despeses energètiques domèstiques. Segons les dades del cens de habitatge i població de 2001 realitzat per IBAE, Santa Eugènia te un percentatge menor de cases amb aparells de refrigeració al existent tant a Mallorca, com a les Illes Balears. Per el contrari, Santa Eugènia te un percentatge de habitatges en calefacció individual molt superior al de Mallorca i les Illes Balears.

	ILLES BALEARS		MALLORCA		Santa Eugènia	
	Habitatges	%	Habitatges	%	Habitatges	%
Total	305.478	100	246.617	100	445	100
Refrigeració	59.256	19	49.817	20	55	12
Calefacció col·lectiva	5.007	2	3.961	2	15	3
Calefacció individual	77.837	25	64.236	26	178	40
Calefacció Aparells	182.956	60	145.596	59	181	41
Sense calefacció	39.678	13	32.824	13	71	16

Taula 69 Habitatges familiars principals classificats per instal·lacions de refrigeració. Font: Cens i habitatge 2001 IBAE.



Per a la calefacció de les llars són emprats diferents tipus de combustible. El 40% dels habitatges principals de Santa Eugènia utilitzen electricitat com ha font energètica per calefacció. Es de destacar el percentatge de habitatges que com a combustible de calefacció empen llenya, un 13% dels habitatges amb calefacció.

	ILLES BALEARS		MALLORCA		Santa Eugènia	
	Habitatges	%	Habitatges	%	Habitatges	%
TOTAL	265.800	100	213.793	100	374	100
Gas	91.193	34	77.498	36	130	35
Electricitat	136.033	51	107.926	50	161	43
Petroli o derivats	15.010	6	11.943	6	35	9
Carbó o derivats	1.071	0	969	0	1	0
Llenya	21.869	8	14.916	7	47	13
Altres	624	0	541	0	0	0

**Taula 70 Habitatges familiars principals amb calefacció classificats per tipus de combustible.**

Clar exemple d'altres consums no domèstic és l'enllumenat públic i les instal·lacions municipals. Segons les dades de l'àrea de manteniment el municipi disposa 203 tres punts de llum distribuïts en els diferents nuclis .

Nucli	Nbre. de punts	Potència instal·lada (KW)
Ses Alqueries	26	2
Ses Coves	7	0,5
Ses Olleries	21	1,6
Sta. Eugènia	114	11,4

**Taula 71 Punts de llum als nuclis urbans.**

L'enllumenat públic és el consum elèctric major de l'ajuntament.

## ALTRES CONSUMS D'ENERGIA

Al kilòmetre 15,5 de la carretera de Palma –Sineu està ubicada l'estació de subministrament de combustible existent al municipi. Segons les dades de la Direcció General d'Indústria de 2002, en aquesta estació és realitzen 90.000 carreges per setmana, de les quals un 80% són de població de la Mancomunitat d'es Pla.

	Litres (01/07/1997 a 01/07/2007)	mitja anual
Gasoil	8896000	889600
Benzina	7915000	791500

**Taula 72 Consum de combustibles fòssils E.S. Sta Eugènia. Font: E.S.Sta Eugènia.**

Segons la distribuïdora de Gas butà i propà Repsol-Butano a Santa Eugènia el consum per el 2001 fou de:

	Núm. bombones	Kg	teps
Butà	4200 (12,5 kg)	52,500	59,3
<b>Propà</b>	<b>168 (35 kg)</b>	<b>2574</b>	<b>90090</b>

**Taula 73: Consum de butà i propà. Font: Repsol-butano.**

Mentres a l'illa de Mallorca la ràtio de bombones de butà per habitant és situava al 2001 en 6,8 bombones/any per habitant, Santa Eugènia registre una ràtio molt inferior, 3,3 bombones/habitant per any.

## RESIDUS

### MARC LEGAL

La planificació sectorial de residus a les Illes Balears es va posar en marxa amb l'inici, l'any 1998, del Pla Director Sectorial de Gestió de Residus de les Illes Balears (PDSGRIB), abans d'aprovar les Directrius d'Ordenació Territorial, basant-se en la disposició transitòria única de la Llei 8/1987. Aquest pla director va tenir en compte els criteris generals que va acordar el Parlament de les Illes Balears el 20 de maig de 1997. Aquest acord preveia l'elaboració d'un pla integral per a totes les Balears, amb la possibilitat de l'elaboració de programes per a residus específics que s'incorporarien al mateix pla. La planificació del PDSGRIB, en relació amb Mallorca, és la següent:

- La gestió dels residus urbans a Mallorca la determina el PDSGRUM vigent (aprovat pel Govern mitjançant el Decret 21/2000) i revisat el febrer del 2006.
- El Pla Director Sectorial per a la gestió dels residus de construcció i demolició, voluminosos i pneumàtics fora d'ús de Mallorca, aprovat pel Ple del Consell de Mallorca el 8 d'abril de 2002 (BOIB núm. 59, de 16/05/02).

Les competències actuals en matèria de residus sòlids no perillosos es troben transferides al Consell de Mallorca. És, per tant, competència del Consell la planificació i la gestió d'aquests residus.

## SISTEMA DE RECOLLIDA DE RSU

Al municipi es realitza la recollida de residus sòlids urbans (RSU) amb contenidors, (36 , l'any 2002). Aquest estan localitzats en els diferents nuclis i fora vila. La taula següent detalla la ubicació.

Ubicació	Nombre contenidors	Proposta ampliació CESPÀ (2007)
Camí de la muntanya	5	1
Camí des pinaret	2	2
Carrer de Ses Coves	3	1
Carrer de les escoles		1
Gasolinera Ses Olleries	4	1
Carretera Sineu		1
Camí des pou nou	8	

**Taula 74 Localització dels contenidors.**

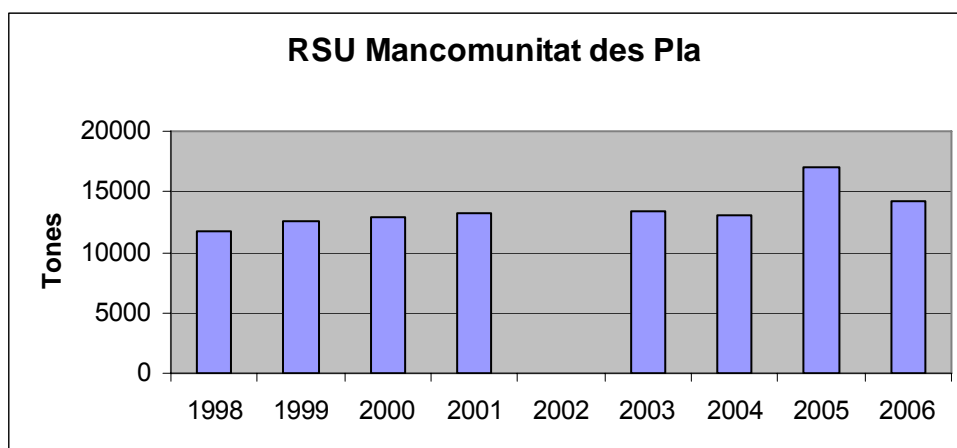
L'empresa concessionària del servei és CESPÀ. A partir del 1 de novembre és va incorporar la recollida de RSU porta a porta un cop per setmana.

Segons el PDSGRUM els residus generats a Santa Eugènia són transportats a la estació de transferència 3 "centre" (Binissalem) per posteriorment, un cop compactats ser traslladats a les plantes de tractament oportunes. Estació de Transferència Centre, a més de donar servei a Santa Eugènia rep aportacions dels residus de la Mancomunitat Es Raiguer, Mancomunitat des Pla, Inca i Escorca.

El sistema de recollida de RSU està mancomunat. Aquest fet no permet disposar de les dades de generació de RSU dels habitants de Santa Eugènia.

Tones RSU	
1998	11748
1999	12577
2000	12811
2001	13169
2002	
2003	13407
2004	13133
2005	16976
2006	14143

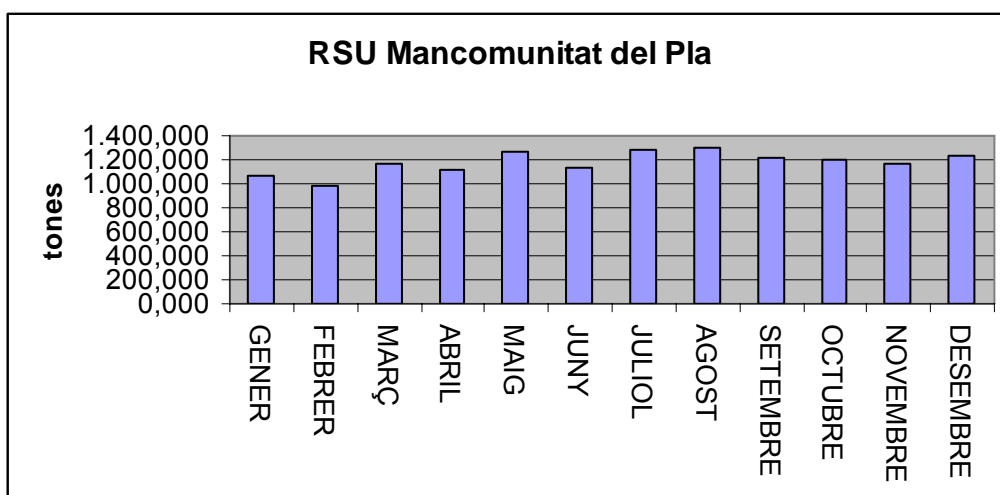
Taula 75 RSU de la Mancomunitat des Pla de Mallorca 1998-2006.



Gràfic 38 RSU de la Mancomunitat des Pla de Mallorca

El 2005 és produí un increment molt elevat de RSU generats a la mancomunitat, un 22 %, i l'any següent és produí una reducció d'un 20%.

En el 2006 els mesos en que és recolliren més RSU a la Mancomunat foren Maig, Juliol i Agost. Tot i això a la mancomunitat del pla no és dona gran diferència entre els mesos d'estiu de la resta del any, al no tenir economia tan lligada al turisme com els pobles costaners.



Gràfic 39 RSU de la Mancomunitat del Pla distribuïda per mesos , 2006. Font: Consell de Mallorca.

## RECOLLIDA SELECTIVA

El servei de recollida selectiva és va iniciar el 1994 en les fraccions de paper i vidre. En el 2007 s'ha vist incrementat, a més de recollir de forma selectiva el paper, vidre, envasos s'ha incorporat la recollida selectiva de la matèria orgànica, que entrarà en funcionament dia 1 de novembre del present any.

Les fraccions de vidre, paper i envasos poden ser dipositats en contenidors específics de forma selectiva. El municipi disposa de 7 punts de recollida selectiva, 4 al nucli de Santa Eugènia (poliesportiu, Puget, carrer de ses monges i carrer de ses escoles) i un a cada nucli restant. Aquest quatre punts es veuran ampliat amb tres més coincidint amb la incorporació de la recollida selectiva porta a porta.

A més del sistema de recollida convencional un conjunt de comerços estan adherits a un sistema e recollida selectiva específics per a productors singulars.

Des de 1 de novembre és 2007 s'ha implantat un servei de recollida selectiva porta a porta de paper, vidre i matèria orgànica. Inicialment el servei preveu les recollida 3 cops per setmana de matèria orgànica, 1 dia setmana paper, 1 dia setmana envasos, un dia a la setmana vidre, i un dia de rebuig. El vidre porta a porta és la única recollida que es fa de dia.

Dilluns	Dimarts	Dimecres	Dijous	Divendres	Dissabte	Diumenge
	Rebuig					
Envasos	—————	Matèria orgànica	Paper	Matèria orgànica		Matèria orgànica
	Vidre					

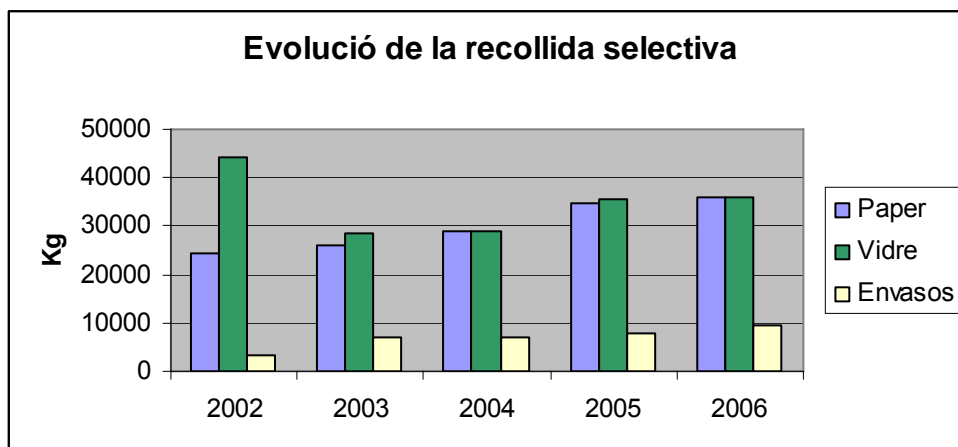
**Taula 76 Esquema de la recollida selectiva**

L'empresa responsable de la recollida selectiva porta a porta és CESPÀ. La recollida mitjançant contenidors i iglús és Resenetma, qui té la concessionària de la zona 3 de Mallorca.

La recollida selectiva en el període 2002-2006 ha experimentat una tendència al mantenir-se i a un lleuger increment. La fracció del vidre cal destacar que no s'han repartit les dades del màxim de 2002.

	2002	2003	2004	2005	2006
Paper	24416	26210	29010	34750	35905
Vidre	44351	28340	29020	35630	35950
Envasos	3347	7052	7020	7725	9592

**Taula 77 Evolució de la recollida selectiva 2002-2006.**

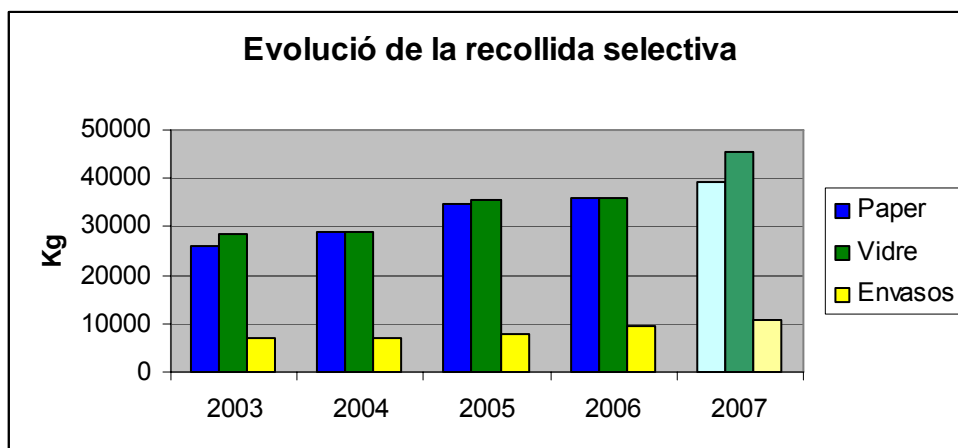


**Gràfic 40: Evolució de la recollida selectiva 2002-2006.**

De l'any 2007 es disposen de les dades de gener, febrer, març i abril. En base aquest quatre mesos és pot realitzar una estimació de la recollida selectiva de paper, vidre i envasos:

	Gener	Febrer	Març	Abril	Mitja	estimació
Paper	3.370	3.740	2.490	3.480	3.270	39240
Vidre	5.240	2.290	5.580	2.000	3.778	45330
Envasos	840	590	1.170	1.040	910	10920

**Taula 78: Estimació de recollida selectiva per a 2007.**



**Gràfic 41: Estimació de la recollida selectiva 2007**

Segons l'estimació realitzada caldria esperar que la recollida selectiva continués amb un increment dels kilograms recollits. A més, cal esperar que amb l'entrada en funcionament de la recollida porta a porta aquesta tendència s'incrementi.

	2005		2006	
	Kg/hab de fet	top Ten	Kg/hab de fet	top ten
Paper	21,33	22	21,47	26
Vidre	21,85	18	21,5	22
Envasos	4,74	25	5,74	25

**Taula 79 Kg/habitant de fet any recollit de forma selectiva**

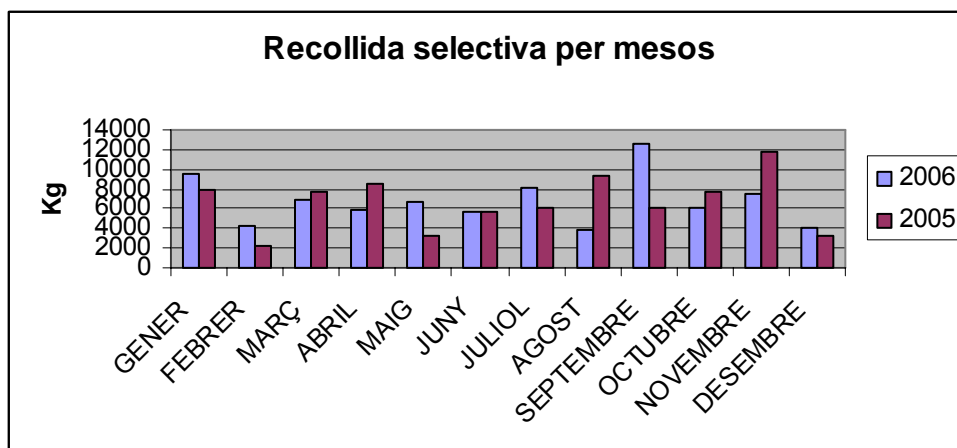
Els municipis que recolliren més Kg/habitant de fet any 2006 de forma selectiva foren els següents:

Paper	Kg/hab de fet/any	Vidre	Kg/Hab de fet/any	Envasos	Kg/Hab de fet/any
Escorca	105,78	Escorca	133,09	Puigpunyent	47,69
Estellencs	39,93	Estellencs	57,47	Escorca	32,15
Banyalbufar	38,01	Puigpunyent	46,3	Bunyola	20,64
Calvià	37,75	Banyalbufar	46,19	Banyalbufar	18,31
Bunyola	36,81	Calvià	43,51	Binissalem	18,2
Porreres	35,6	Costitx	36,71	Estellencs	17,96
Puigpunyent	35,58	Fornalutx	33,97	Porreres	15,35
Sant Llorenç	34,75	Capdepera	33,84	Lloseta	12,5
Palma	33,01	Bunyola	31,5	Calvià	11,84
Pollença	31,8	Andratx	30,33	Esporles	10,4

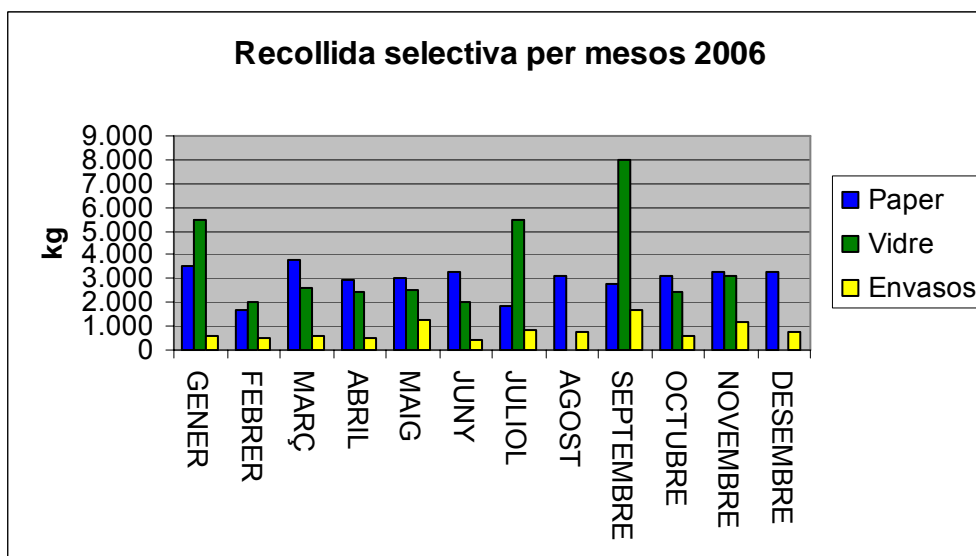
**Taula 80 Top Ten Kg/habitant de fet any 2006.**

Santa Eugènia per arribar als nivells de recollida selectiva dels municipis capdavaners hauria d'incrementar més de 10 Kg/habitant de fet any de paper i vidre, i més de 5 Kg/habitant de fet/any d'envasos. Objectiu a l'abast en la recollida porta a porta.

Tan el Febrer com Desembre de 2005 i 2006 han estat els mesos que s'ha produït una menor recollida selectiva (en pes).

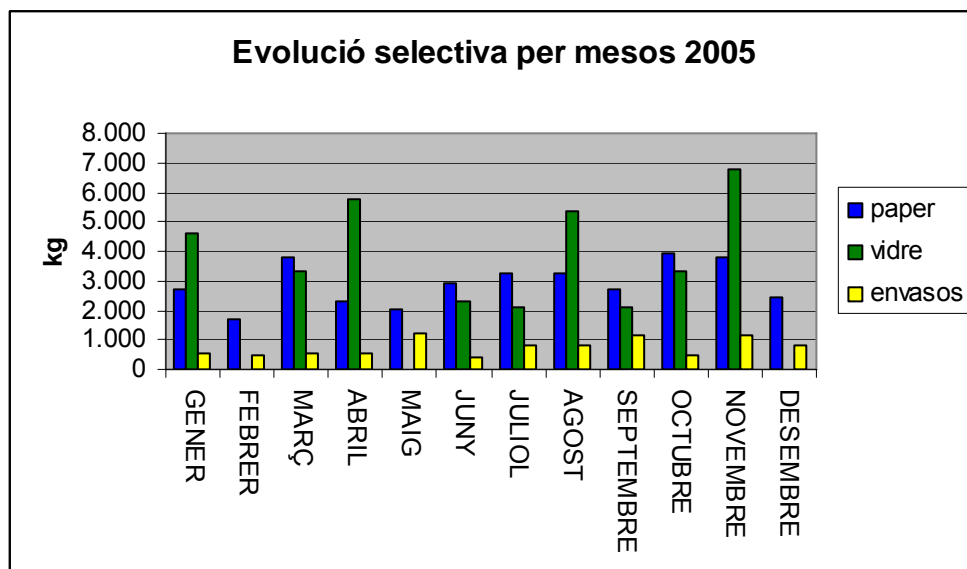


Gràfic 42 Recollida selectiva desglossada per mesos de 2005 i 2006.



Gràfic 43 Recollida selectiva per mesos 2006





Gràfic 44 Recollida selectiva per mesos 2005

Bàsicament el fet que la recollida selectiva els mesos de menys quantitat siguin febrer i desembre és deu al pes del vidre, no recollit o baix.

QUADRE RESUM

Residu	Tipus de recollida	Freqüència	Tendència actual	Tendència desitjada	Empresa
RSU	Contenidors	Diari	▲	▼	CESPA
	Porta a porta	1 dia/setmana	—	▼	CESPA
Matèria orgànica	Porta a porta	3 dies/setmana	—	▲	CESPA
Paper	Contenidors	---	□	□	Resenetma
	Porta a porta	1 dia/setmana	—	▲	CESPA
Envasos	Contenidors	---	□	□	Resenetma
	Porta a porta	---	---	▲	Resenetma

Vidre	Contenidors	---	<input type="checkbox"/>	<input type="checkbox"/>	Resenetma
	Porta a porta	---	---	▲	CESPA
Perillosos	Parc verd provisional				
Enderrocs					
Poda					
Roba					
Olis					
Voluminosos	Baix avis	---	---	<input type="checkbox"/>	CESPA

## QUALITAT DE L' AIRE

### CONTAMINACIÓ ATMOSFÈRICA

Tota la informació per realitzar aquest apartat està estreta de la web de l'Oficina de Canvi Climàtic de la Conselleria de Medi Ambient.

Es denominen contaminants atmosfèrics a les substàncies i composts que es troben en l'aire en concentracions o nivells que poden causar mals o molèsties a persones, animals, vegetació o materials. En general els contaminants són alliberats per una font, procés conegut com emissió, i en l'atmosfera es desplacen, es transformen, s'acumulen i es degraden. Com a resultat d'aquests processos, en un punt determinat es produeix una concentració de cada contaminant. Segons la seva procedència els contaminants atmosfèrics poden ser:

- D'origen natural: la seva presència a l'atmosfera es produeix per abocaments naturals. Tal és el cas dels incendis forestals.
- D'origen antropogènic: són els contaminants abocats per les activitats humanes, com per exemple, les emissions d'automòbils, d'activitats industrials (centrals tèrmiques, indústries químiques, cimenteres, etc) o calefaccions, entre d'altres.

I per la seva naturalesa i comportament en el medi els podem classificar:

- Els contaminants primaris: són aquells abocats directament des d'una font d'emissió. Per exemple: diòxid de sofre (SO<sub>2</sub>), partícules en suspensió, òxids de nitrogen (NOx), monòxid de carboni (CO), hidrocarburs...

- Els contaminants secundaris: s'originen com a conseqüència de les transformacions químiques i fotoquímiques entre contaminants primaris i components habituals de l'atmosfera. Per exemple: l'ozó (O<sub>3</sub>), (SO<sub>2</sub>) i compostos orgànics volàtils (COV's)

El Reial decret 1073/2002 de 18 d'octubre té per objectiu definir i establir uns valors límit i uns llindars d'alerta respecte a les concentracions de diòxid de sofre(SO<sub>2</sub>), diòxid de nitrogen (NO<sub>2</sub>), partícules (PM10), Plom (Pb), Benzè (Bz) i monòxid de carboni (CO). També pretén regular l'avaluació de la qualitat de l'aire en relació a aquestes substàncies, així com informar a la població i a la Comissió Europea amb la finalitat d'evitar, prevenir i reduir efectes nocius d'aquestes substàncies sobre la salut humana i el medi ambient. Per tal d'avaluar el nivell de cada contaminant, les Illes Balears compten amb una xarxa de vigilància i control de la qualitat de l'aire que mesura en temps real tots aquests contaminants SO<sub>2</sub>, NOx, CO, PM10 i O<sub>3</sub>.

A Santa Eugènia la xarxa de qualitat de l'aire de les Illes Balears no ha realitzat cap medició, segons les dades facilitades telefònicament. Caldrà doncs en un futur sol·licitar a la Conselleria de Medi Ambient que realitzi amb la unitat mòbil una campanya d'anàlisi de la qualitat de l'aire.

La taula següent esquematitza els principals contaminants atmosfèrics, origen, descripció, efectes i límits legals.

La taula següent esquematitza els principals contaminants atmosfèrics, origen, descripció, efectes i límits legals.

Contaminant	Descripció	Origen	Efectes	Límits
PM 10 (partícules amb diàmetre < 10 µm)	Partícules en suspensió a l'aire.	Centrals tèrmiques, trànsit de vehicles, pedreres, resuspensió de sòls, intrusions saharianes.	Problemes respiratoris, erosió d'edificis.	Valor mig diari: 50µg/m <sup>3</sup> (Reial Decret 1073/2002).
SO <sup>2</sup> (diòxid de sofre)	Gas incolor i no inflamable, olor fort i irritant a elevades concentracions.	Combustió de carbó, fuel-oil i gas-oil. Erupcions volcàniques.	Pluja àcida, malalties respiratòries, corrosió de materials.	Valor mig diari: 125 µg/m <sup>3</sup> (Reial Decret 1073/2002).
NO, NO <sup>2</sup> (òxids de nitrogen)	NO: gas tòxic i incolor que reacciona amb l'ozó	Trànsit de vehicles, processos de combustió, indústria química,	Pluja àcida, tòxics per a la salut i als éssers vius.	Valor mig horari (NO <sup>2</sup> ): 2007: 230 µg/m <sup>3</sup>

	per donar NO <sup>2</sup> , causant de l'smog. NO <sup>2</sup> : gas tòxic de color marró.	incendis forestals.		2008: 220 µg/m <sup>3</sup> 2009: 210 µg/m <sup>3</sup> 2010: 200 µg/m <sup>3</sup> (Reial Decret 1073/2002).
CO (monòxid de carboni)	Gas inodor i incolor. Tòxic a altes concentracions i exposicions curtes de temps.	Produït en processos de combustió deficitaris d'oxigen. Es un indicador de contaminació per trànsit de vehicles.	Tòxic a concentracions elevades.	Valor màxim octohorari diari: 10mg/m <sup>3</sup> (Reial Decret 1073/2002).
O <sup>3</sup> (Ozó)	Gas incolor i d'olor agradable, és molt oxidant i irritant.	És un contaminant secundari. D'origen fotoquímic, es forma per l'acció de la llum solar i en presència d'òxids de nitrogen, hidrocarburs y composts orgànics.	Molt oxidant, afecta als materials, a les plantes i a la resta d'éssers vius.	Valor mig diari: 180 µg/m <sup>3</sup> (Reial Decret 1796/2003).
Bz (Benzè)	Productes volàtils i d'olor desagradable, són dissolvents orgànics.	Benzineres, indústria química, consum de productes domèstics, trànsit de vehicles.	A determinades concentracions poden ser cancerígens i/ò teratogènics.	Valor mig anual: 2007: 8 µg/m <sup>3</sup> 2008: 7 µg/m <sup>3</sup> 2009: 6 µg/m <sup>3</sup> 2010: 5 µg/m <sup>3</sup> (Reial Decret 1073/2002).

**Taula 81 Principals contaminants atmosfèrics. Font: Oficina de canvi climàtic, Conselleria de Medi Ambient.**

De les fonts d'origen d'aquests contaminants els presents a Santa Eugènia bàsicament estan lligades a les emissions derivades del trànsit de vehicles i la combustions de combustibles fòssils.

## CONTAMINACIÓ LUMÍNICA I ACÚSTICA

La contaminació lumínica és pot definir com l'emissió d'un flux d'energia lumínica artificial nocturna en intensitats, direccions, rangs espectrals o horaris innecessaris per a la realització de les activitats previstes a la zona en la que instal·len les llums.

Segons les Normes subsidiàries de Santa Eugènia el municipi és divideix en tres zones segons la contaminació lumínica existent:

- Àrees amb entorns obscurs. Localitzades al sud i sud/est del municipi.
- Àrees de baixa brillantor. La major part del municipi està en aquesta categoria.
- Àrees de mitjana brillantor. Aquesta zona coincideix amb els nuclis urbans del municipi.

La contaminació acústica és l'excés de soroll que altera les condicions normals del medi ambient en una determinada zona. A diferència de altre contaminacions el soroll no se acumula, ni és manté en el temps, però també pot ocasionar danys a la qualitat de vida dels ciutadans.

Segons les Revisió de les Normes Subsidiàries senyala en la franja sud del municipi com a zona amb contaminació acústica diària de 60 decibels i 50 decibels de contaminació acústica nocturna. La Llei 48/1960 sobre Navegació Aèria estableix limitacions als àmbits afectats per Leq (nivell de soroll constant) dia superiors o iguals a 65dB i Leq nit superiors o iguals a 55 dB.

Veure annex de mapes num 20. Contaminació acústica.

## AEROBIOLOGIA

La Xarxa Balear d'aerobiologia proporciona dades de les concentracions del pol·len atmosfèric al conjunt del territori de les Illes Balears. A Mallorca hi ha dos punts de mesura, un a la ciutat de Palma i l'altre a la ciutat de Manacor.

S'anomena al·lèrgia a una forma exagerada de reacció de l'organisme d'algunes persones davant el contacte amb substàncies, altres organismes i també, situacions front a les quals altres organismes no reaccionen així. A les substàncies o organismes responsables de la reacció s'anomenen al·lèrgens. El fenomen de l'al·lèrgia és cada dia més freqüent en el món, degut en part a la contaminació atmosfèrica. No es coneix el motiu pel qual algunes persones desenvolupen al·lèrgia i altres no. Els al·lèrgens més freqüents són: els àcars de la pols domèstica, el pol·len de determinats arbres, herbes i plantes, el pèl i les plomes d'alguns animals (moixos, cans, ocells), substàncies contaminants del medi ambient i altres. A Santa Eugènia, com a altres municipis, hi són presents els principals tipus de pol·línics:

Tipus de pol·línics	Període de pol·linització <sup>13</sup>
Olivera-Ullastre	Abril, Maig i Juny, encara que de forma esporàdica pot trobar-se durant l'estiu
Gramínies	Primavera i principis de l'estiu.
Cupressàcies. Xiprer, savina, ginebró, tuia	Des de finals de Gener fins a finals de Març, i en quantitats menors durant la resta de l'any.
Mollera roquera, mercurial i ortigues . Urticàcies	Principis de Novembre fins finals d'Agost
Plater,Plàtan ( <i>Platanus</i> )	Març i la primera quinzena d'Abril, encara que apareix de forma més esporàdica fins a principis de Maig.

<sup>13</sup> Es pren com a referència el moment en que es present a l'atmosfera de Palma

Pins

Des de mitjans de Febrer fins a finals de Juny, enregistrant-se les majors concentracions entre finals de Febrer i mitjans de Març.

Casuarina

Octubre i principis de Novembre, apareixent de forma més esporàdica des de mitjans de Setembre fins al Febrer

**Taula 82 Tipus de pol·línics. Font: Conselleria de medi Ambient.**

## PUNTS FORTS I FEBLES

Punts forts	Punts febles
	<ul style="list-style-type: none"> <li>- No tots els nuclis urbans estan connectats a la xarxa de clavegueram</li> <li>- Increment del consum superior al creixement poblacional</li> <li>- Manca de dades de volum d'aigües tractades</li> </ul>
<ul style="list-style-type: none"> <li>- Consum de butà i propà inferior a ràtio habitant/any de Mallorca</li> </ul>	<ul style="list-style-type: none"> <li>- Increment de consum energètic a fort ritme tant en termes absoluts com per càpita</li> <li>- Manca d'enllumenat públic al carrer de ca ses Monges</li> </ul>
<ul style="list-style-type: none"> <li>- Implantació de recollida selectiva porta a porta</li> <li>- Recollida selectiva matèria orgànica</li> <li>- Existència de punts de recollida selectiva</li> <li>- Contenció en la generació de RSU</li> <li>- Servei de la recollida mancomunada</li> </ul>	<ul style="list-style-type: none"> <li>- Manca de dades municipals</li> <li>- Kg/Habitant de fet recollits de forma selectiva</li> <li>- Estat del punt verd</li> </ul>
<ul style="list-style-type: none"> <li>- Qualitat de l'aire bona</li> </ul>	<ul style="list-style-type: none"> <li>- Contaminació acústica superior a la permesa com a conseqüència de la relativa proximitat de l'aeroport de Palma.</li> </ul>

## PARTICIPACIÓ

Al llarg del procés de redacció del Diagnòstic s'ha fet una forta aposta per la participació per tal de fomentar al màxim la difusió del procés de l'Agenda Local 21 i els seus objectius.

- Les activitats desenvolupades per tal d'assolir aquest objectiu han estat els següents.
- Posada en funcionament del Fòrum Ciutadà

L'Agenda Local 21 de Santa Eugènia es troba actualment en la fase de redacció del Diagnòstic. Per la posterior constitució del fòrum s'han distingit tres línies:

### Associacions

Es realitzaran reunions amb les diferents associacions del municipi, a fi de poder parlar sobre els punts forts i febles un cop acabat el Diagnòstic.

També estaran inscrits a la llista de distribució d'informació via electrònica, per estar al corrent de tot el què fa referència a l'Agenda Local 21.

### Individualment

Les convocatòries a associacions i entitats esdevenen més clares i senzilles pel volum més reduït que no pas el que representa la totalitat dels residents del municipi; per tant per tal d'arribar a la màxima població possible i fomentar així la participació d'aquells individus que pel motiu que sigui no pertanyen al teixit associatiu s'enviaran missatges de mòbil a aquelles persones ja inscrites a la web de l'ajuntament i s'enviaran convocatòries casa per casa. Es fomentaran els comunicats de premsa i difusió d'informació través de mitjans de comunicació local com la premsa regional.

### Grups de treball

Es convocarà el fòrum per tal de treballar els punts forts i febles, aprovar el Diagnòstic i contrastar la informació detectada estadísticament i la de l'opinió pública.

Es faran uns compact discs amb el Diagnòstic Final, el Tractament de les enquestes i el resum del Diagnòstic, pels membres del Fòrum Ciutadà. També s'haurà de fer una còpia del Diagnòstic Final complet per a cada associació. D'aquesta manera, els ciutadans/es estaran informats de tot el què hi ha fet fins ara.

Tot el procés d'elaboració necessitarà una campanya de comunicació, per informar a la gent de les reunions, seminaris, convocatòries varies, etc... En aquest sentit, es faran unes cartells per anunciar les reunions del Fòrum, s'enviaran missatges als mòbils dels diferents actes relacionats amb l'Agenda Local 21, etc.

Els objectius pels quals l'Ajuntament de Santa Eugènia s'acull a aquesta convocatòria de subvencions són:

- Elaboració de material de divulgació del Diagnòstic per a treballar en la posada en funcionament del fòrum; díptic, carta casa per casa.
- Creació de la pàgina web de l'Agenda Local 21 i l'elaboració de la documentació necessària per penjar-hi; mateixa web ajuntament.

- Campanya informativa per tal d'assegurar un procés el més participatiu possible; camisetes i bústies.
- Contractació de personal per a la Participació Ciutadana i l'assessorament tècnic
- 

## REUNIONS AMB ASSOCIACIONS I ENTITATS.

Abril i Maig, 2007.

Creació d'una base de dades de contactes i interessats. Actualment completat amb 120 persones diferents amb la seva relació amb associacions, entitats, empreses, treballadors de l'ajuntament i particulars.

## XERRADA INFORMATIVA; QUÈ L'AGENDA LOCAL 21?

Dijous 19 d'abril a les 20,30h. Ajuntament.

Dintre del marc del programa de festes de la Fira d'abril.

## ESTAND DE PRESENTACIÓ DE L'AGENDA LOCAL 21 A LA FIRA D'ABRIL.

Diumenge 22 d'abril de 2007.

Estand de l'agenda local 21 amb plafons explicatius del procés de l'agenda local 21

Exposició dels dibuixos realitzats pel C.P Mestre Guillemet

Obsequi de pins als firants taujans amb la col·laboració de la Conselleria de Medi Ambient través de Menut.

## DISSENY I ELECCIÓ DEL LOGOTIP DE L'AGENDA LOCAL 21.

Per tal de fomentar una bona participació es va elegir un logotip identificatiu del fòrum ciutadà i el projecte d'agenda local 21 com a conjunt que representa a tots els Taujans i Taujanes.

En primer lloc es va realitzar una jornada de dibuixos a l'escola pública Mestre Guillemet, Santa Eugènia, on es va demanar als alumnes un dibuix que representés el seu poble; seguit d'una explicació de que és i com ha de funcionar l'agenda local 21, **3 d'abril de 2007**.

En segon lloc aquests dibuixos foren exposats el dia de la fira, **22 d'abril de 2007**.

Finalment es va convocar per dia **19 de juny** un "pre-fòrum" on foren convidats les entitats del municipi per elegir el logotip. La tècnica va fer una preselecció per agilitzar la tria basat en una sèrie de requisits tècnics. Els dibuixos foren classificats en cinc grups d'acord amb les temàtiques observades: paisatges, elements singulars i/o institucionals, medi ambient, infraestructura i equipaments, patrimoni cultural lligat a l'aigua (aljubs i pous del terme), molins. La tria es va fer entre 7 dels dibuixos suggerits



per la tècnica de forma anònima (es desconeixien els autors dels dibuixos) i amb un sistema de puntuació per tal de que la tria fos consensuat al màxim. El dibuix elegit per representar el fòrum ciutadà i el projecte en si de l'agenda local 21 de Santa Eugènia és el del "Molí d'es Puig" realitzat per la senyoreta Margalida Alorda Serra de sisè curs.

Les entitats que assistiren: Poble solidari, CP Mestre Guillemet, Gent Gran, Colla gegantina, Entesa per Sta Eugènia, PP, AMPIMA, SILOE, Sa Riostra, Mestreses de casa, Escoleta, Taujana de Teatre, Assoc. de Persones Majors.

## FESTA DE LA CULTURA I L'ESPORT.

Dissabte dia 6 d'octubre de 2007.

Participació amb un estand de l'Agenda local 21.

A la fira d'entitats, celebrada cada any per presentar l'oferta socio-cultural i esportiva del municipi, l'Agenda Local 21 va presentar les bústies que aquest dilluns passat s'instal·laren a 4 indrets del poble. Aquets indrets són; l'escola, el poliesportiu, el centre sanitari i l'Ajuntament.

Aquestes bústies pretenen recollir les impressions dels taujans i les taujanas sobre els punts més forts i els punts més febles del seu municipi. Les bústies van acompanyades d'unes butlletes que demanen quines són les tres coses que més agraden del municipi i quines són les tres que menys, per així poder concretar quins són els punts més forts i els més febles i posteriorment contrastar amb els resultats de les enquestes que també s'han iniciat el mateix dilluns dia 15. Aquestes enquestes són realitzades per un equip d'educadors ambientals que enquestaran una mostra de la població taujana durant aquesta setmana del 15 al 19 d'octubre.

Les enquestes es realitzen a una mostra aleatòria del municipi per poder detectar amb més profunditat el grau de satisfacció de tot una gran varietat d'aspectes del poble; des del creixement urbanístic fins als serveis oferts abastant els tres pilars fonamentals de l'agenda local 21; societat, economia, i medi ambient.

També es va presentar el díptic divulgatiu.

## DINÀMICA DE CONSCIENCIACIÓ AMBIENTAL AMB LA GENT GRAN

Per donar el màxim d'informació i divulgació del nou sistema de recollida de residus; selectiva porta a porta, i així facilitar la separació domèstica es va realitzar una reunió informativa amb una vessant teòric ai una vessant pràctica de separació de residus per equips.

Tingué lloc el passat dia 11 d'octubre a les 17:30 al Centre de Persones Majors, adreçada a tots els majors de 65 anys de Santa Eugènia. Aquests foren convocats per carta personalitzada. L'assistència fou de 70 persones.

## CAMPANYA DE COMUNICACIÓ.

Pàgina web; actualització constant través de la pàgina de l'Ajuntament; comunicats de premsa, convocatòries i notícies vinculants. [www.ajsantaeugènia.net](http://www.ajsantaeugènia.net)

Comunicats de premsa

Edició de camisetes amb el logotip elegit i dissenyat pel poble

Lona del logotip i lema de l'Agenda Local 21. Divulgació visual a actes i reunions. Lema: Quina Santa Eugènia volem?

Missatges de mòbil. Paralitzat momentàniament per motius tècnics.

## FÒRUM

Dijous dia 8 de novembre es celebrarà a les 20.00h la constitució del fòrum ciutadà on a més de validar el Diagnòstic es va dur a terme la concreció dels punts forts i febles

Es varen realitzar un seguit d'activitats específiques emmarcades en la convocatòria del fòrum que foren les següents:

- Convocatòria per carta repartit porta per porta firmada pel Batle convidant a la presentació del Diagnòstic que al seu temps representa l'inici del debat sobre quina Santa Eugènia volem.
- Convocatòria telefònica a les entitats i associacions i persones interessades que així ho han manifestat.
- Convocatòria via mail
- Penjada de cartells

## PROPERA FASE: PLA D'ACCIÓ.

Es preveu iniciar les reunions del Pla d'acció amb data dia 29 de gener de 2008.

Els grups de treball seran tres:

- GT1 Medi Ambient i entorn físic
- GT2 Societat, economia i organització.
- GT3 Teritori i mobilitat

El calendari previst per desenvolupar aquesta següent fase de Pla d'Acció és el següent;

Grup de treball 1. Propostes; dimarts 29 de gener de 2008

Grup de treball 1. Priorització; dimarts 5 de febrer de 2008

Grup de treball 2. Propostes; dimarts 12 de febrer de 2008

Grup de treball 2. Priorització; dimarts 19 de febrer de 2008

Grup de treball 3. Dimarts 26 de febrer de 2008

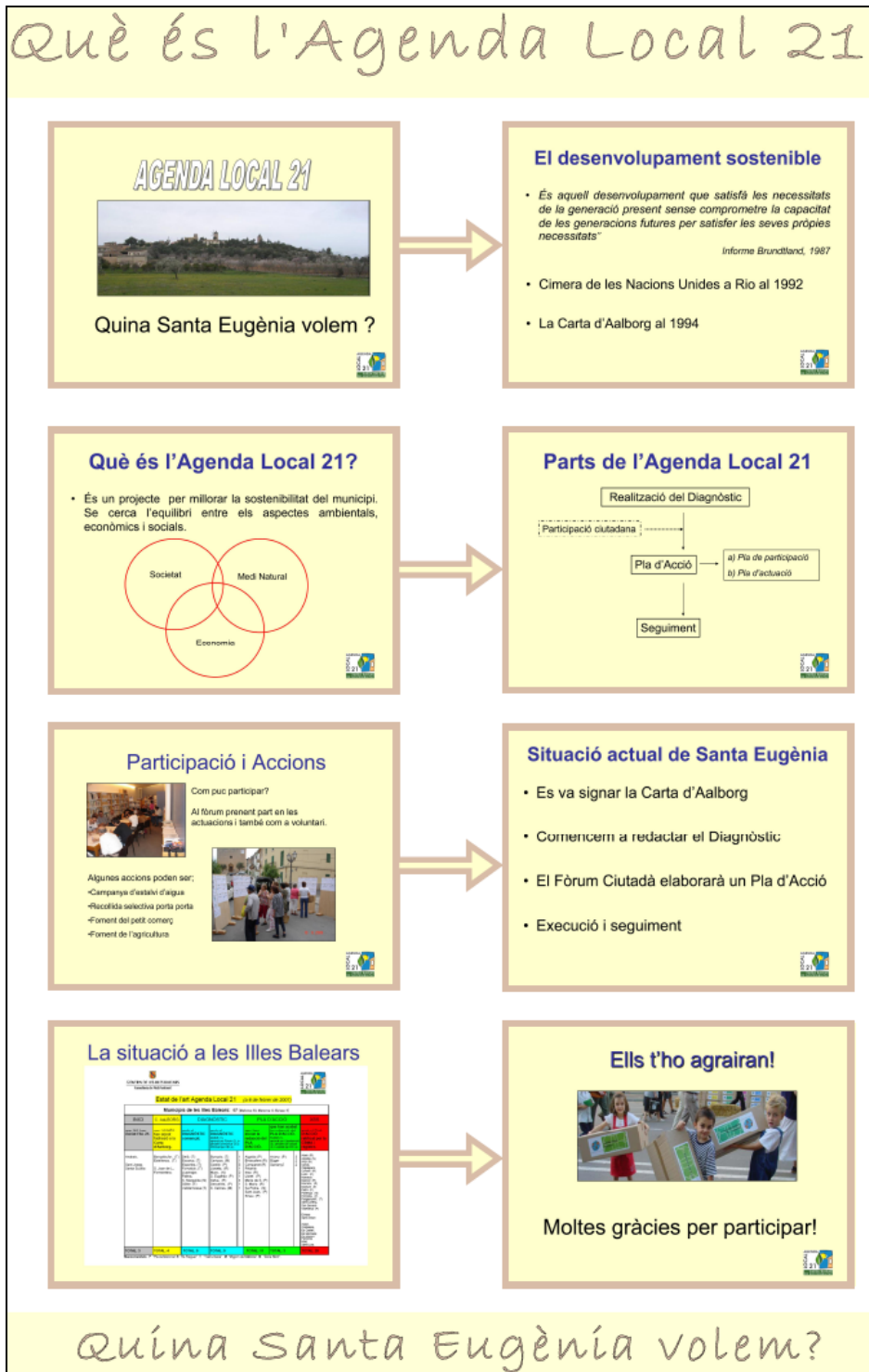
Grup de treball 3. Dimarts 4 de març de 2008

Fòrum d'aprovació del Pla d'Acció; dijous dia 13 de març de 2008.

**ANNEX I: PARTICIPACIÓ.**

**PRESENTACIÓ I FIRA.**

**CARTELL EXPLICATIU.**



## ASSOCIACIONS I ENTITATS

FITXA.

### Teixit social

<b>Sobre l'entitat què representeu</b>	
Nom de l'associació/ l'entitat que representeu:	
Vessant:	cultural/oci-lúdic/ambiental/social/esportiva/educativa/política
Direcció de l'entitat:	
Telèfon:	
E-mail:	
Pàgina web:	
Té entitat jurídica pròpia?	Si No
Any de creació:	
Número de membres actuals:	
Objectius:	
Activitats que desenvolupa:	
Majoritàriament està format per:	Homes/Dones Infants/Joves/2ona edat/3era edat
Majoritàriament va dirigit a?	Homes/Dones Infants/Joves/2ona edat/3era edat Taujans o taujanes/ Illes Balears/ àmbit internacional
<b>Dades personals</b>	
<b>De vosté</b>	
Nom i llinatges:	
Direcció:	
Telèfon mòbil:	
Telèfon fixa:	
E-mail:	
Càrrec o funció que ocupeu a l'entitat que representeu:	
<b>President/a - Coordinador/a</b>	
Nom i llinatges:	
Direcció:	
Telèfon mòbil:	
Telèfon fixa:	
E-mail:	

## EL LOGOTIP DE L'AGENDA LOCAL 21

### IMATGES.

Prefòrum. Elecció del logotip. 19 - 06 - 07



Presentació del logotip elegit. 19 - 09 - 07



COMUNICAT DE PREMSA. 19 – 09 – 07

**PRESENTACIÓ OFICIAL DEL LOGOTIP DE L'AGENDA LOCAL 21 DE STA EUGÈNIA**  
Fet i triat pel poble que el representa

Ahir vespre (dimarts 18 de setembre) a les 20,30h es va fer la presentació oficial del logotip definitiu a l'Ajuntament. En primer lloc Jaqueline Volait, Tinent Batllessa, va fer la presentació de l'acte, seguit de l'explicació tècnica del procés d'elecció del logotip i finalment un pisolabis celebrat amb la presència de tots els regidors acompanyats de la senyoreta Margalida Alorda Serra i tots els assistents a l'acte.

**El logotip de l'agenda local 21 de santa eugènia.**

Per tal de fomentar una bona participació es va elegir un logotip identificatiu del fòrum ciutadà i el projecte d'agenda local 21 com a conjunt que representa a tots els Taujans i Taujanes.

- En primer lloc es va realitzar una jornada de dibuixos a l'escola pública Mestre Guillemet, Santa Eugènia, on es va demanar als alumnes un dibuix que representés el seu poble; seguit d'una explicació de que és i com ha de funcionar l'agenda local 21, 3 d'abril de 2007.

- En segon lloc aquests dibuixos foren exposats el dia de la fira, 22 d'abril de 2007. Es va convocar per dia 19 de juny un "pre-fòrum" on foren convidats les entitats del municipi per elegir el logotip.

- El tècnic va fer una preselecció per agilitzar la tria basat en una sèrie de requisits tècnics. Els dibuixos foren classificats en cinc grups d'acord amb les temàtiques observades: paisatges, elements singulars i/o institucionals, medi ambient, infraestructura i equipaments, patrimoni cultural lligat a l'aigua (aljubs i pous del terme), molins.

La tria es va fer entre 7 dels dibuixos suggerits pel tècnic de forma anònima (es desconeixien els autors dels dibuixos) i amb un sistema de puntuació per tal de que la tria fos consensuat al màxim.

El dibuix elegit per representar el fòrum ciutadà i el projecte en si de l'agenda local 21 de Santa Eugènia és el del "Molí d'es Puig" realitzat per la senyoreta Margalida Alorda Serra. Aquest dibuix posteriorment ha estat digitalitzat i emaquetat.

**Què és l'agenda local 21?**

L'agenda Local 21 és un projecte que a llarg termini pretén assolir una gestió local sostenible través de la participació ciutadana comptant amb el lligam i l'equilibri de tres pilars fonamentals; medi ambient, societat i economia.

A moments d'ara Sta Eugènia està redactant la memòria descriptiva del municipi que permetrà als Taujans i les Taujanes analitzar els punts forts i febles per posteriorment plantejar solucions i prioritzar-les segons les seves necessitats i les del medi ambient.

La participació del poble es canalitza través d'una varietat de mitjans diferents, una d'elles és el fòrum ciutadà. Aquest fòrum és l'òrgan que analitza, proposa i prioritza i també valida els documents. Es constitueix per associacions, entitats, agrupacions, ONGs a més també de totes aquelles persones que a títol individual (residents a Sta Eugènia) manifesten la voluntat de participar-hi.

**AGRAÏR** la participació de tots els alumnes del col·legi mestre Guillemet i a l'equip directiu per la seva col·laboració, també la participació de totes aquelles entitats i persones que assistiren al pre-fòrum i dedicaren, i esperem seguiran dedicant, el seu temps lliure a la participació en el projecte d'agenda local 21 del seu municipi.

**Les entitats que assistiren:** Poble solidari, CP Mestre Guillemet, Gent Gran, Colla gegantina, Entesa per Sta Eugènia, PP, AMPIMA, SILOE, Sa Riostra, Mestreses de casa, Escoleta, Taujanes de Teatre.

Finalment animar a totes aquelles entitats convidades a participar en actes futurs i obrir d'ara endavant aquest projecte a tots els Taujans i a totes les Taujanes.

Per més informació o per formar part de la llista de distribució de l'Agenda Local 21 no dubteu en contactar-nos: [alocal21@ajsantaugenia.net](mailto:alocal21@ajsantaugenia.net)

Tècnica responsable; Lucy Jane Collyer – mob; 618821252

## FESTA DE LA CULTURA I L'ESPORT

### IMATGES.



Presentació de la campanya de participació; Quina Santa Eugènia volem? En imatges i en paraules.

### CARTELL.


## Quina Santa Eugènia volem?

Amb paraules

### Paraules

**Fes servir aquestes bústies que trobaràs a:**

- CP Mestre Guillemet
- PAC sanitari
- Poliesportiu
- Ajuntament



**Per dir quines són les 3 coses que més t'agraden i les 3 que menys del teu poble**

*Agenda Local 21 Santa Eugènia*

Amb imatges

### Imatges

Envia'ns les teves imatges de Santa Eugènia fins dia 2 de Novembre.

1) o bé una imatge d'un aspecte que t'agradi molt  
 2) o bé una imatge d'un aspecte que necessita millorar.

[alocal21@santaeugenia.net](mailto:alocal21@santaeugenia.net)  
 O bé vine a l'ajuntament i les escanejarem al moment (dimarts)

No oblidis!  
 -DADES PERSONALS  
 Nom i llinatges, data de naixement, i dades de contacte (mòbil i mail)

- DADES DE LA FOTOGRAFIA:  
 Data i títol de la fotografia amb dues línies de si és un aspecte positiu o negatiu i perquè. Lloc de la fotografia.

*Agenda Local 21 Santa Eugènia*



BUTLLETES DE BÚSTIA.

<p><b>Els tres aspectes que MÉS m'agraden de Santa Eugènia són;</b></p> <p>1. _____</p> <p>_____</p> <p>2. _____</p> <p>_____</p> <p>3. _____</p> <p>_____</p>	<p><b>Els tres aspectes que MENYS m'agraden de Santa Eugènia són;</b></p> <p>1. _____</p> <p>_____</p> <p>2. _____</p> <p>_____</p> <p>3. _____</p> <p>_____</p>
	

DÍPTIC.

<p><b>Com puc participar i rebre més informació?</b></p> <ul style="list-style-type: none"> <li>- Assistir a tots els actes i convocatòries emmarcats dintre de l'Agenda local 21</li> <li>- Fes-te voluntari de l'Agenda local 21!</li> <li>- Més informació;</li> </ul> <p><b>Dimarts de 9 a 14h i de 16 a 18,30h a l'Ajuntament</b></p> <p><b>Telefona de dilluns a divendres al 618821252</b></p> <p><b>Envia un correu electrònic a <a href="mailto:alocal21@santauegenia.net">alocal21@santauegenia.net</a> i t'agregarem a la llista de distribució.</b></p>	<p><b>QUINA SANTA EUGÈNIA VOLEM?</b></p> <div style="text-align: center;">  <p><b>Agenda Local 21 Santa Eugènia</b></p> </div>
<p><b>Quina Santa Eugènia volem depèn de tu!</b></p> <div style="display: flex; justify-content: space-around; align-items: center;">    </div>	<p><b>Opina i decideix sobre el teu poble!</b></p>

Portada i contraportada. Pàgina 1 i 4.

### Què és l'Agenda Local 21?

És un procés que es du a terme a molts municipis del món on el poble reunit en fòrum (assemblea) participa de les decisions de com ha de ser el municipi; sempre d'acord amb els principis del desenvolupament sostenible on economia, societat i medi ambient es troben en equilibri i harmonia.



**Desenvolupament sostenible:** aquell desenvolupament que permet satisfer les necessitats de la societat sense comprometre les necessitats de les generacions futures.

Exemple: no és sostenible no reciclar (per exemple el paper) perquè si seguim tallant arbres per fer paper i no reciclem, ni feim servir el paper reciclat, doncs acabarem amb els arbres de les selves i llavors els nostres renets no tindran aquest recurs. El mateix passa amb l'aigua, el territori, l'energia etc.

L'agenda local 21 cerca solucions que siguin positives tant pel medi ambient com per l'economia i la societat.

### Quines són les fases de l'Agenda Local 21?

Carta d'Aalborg	DIAGNÒSTIC		PLA D'ACCIÓ		Seguiment
	Redacció	Aprovació	Pla Participació	Pla Actuació	
L'Ajuntament signa la carta de compromís amb el projecte d'Agenda Local 21.	Els tècnics redacten un estudi que descriu tots els aspectes del municipi.	El fòrum concreta els aspectes positius i negatius i després aprova el diagnòstic.	La participació és essencial. Es fan diverses activitats per donar a conèixer la possibilitat de decidir sobre el futur del teu poble.	Els tècnics redacten les possibilitats i el fòrum tria que creu prioritari.	Es revisen les accions possibles i es tornen a prioritzar.

### Qui és el fòrum?

El fòrum el formen totes aquelles persones residents en el municipi que tenen interès en com ha de ser el seu poble ara i en el futur en tots els aspectes.

### Què fa el fòrum?

Aprova els documents que fa els tècnics.  
Dóna la seva opinió de com ha de ser el poble.

Interior. Pàgina 2 i 3.

COMUNICAT DE PREMSA. 16 – 10 – 07

## Participació; bústies i enquestes

El passat dilluns dia 15 d'octubre es varen instal·lar a 4 indrets del municipi les bústies presentades pel Batle, Sr Guillem Crespi i Sastre, i la tècnica de medi ambient i participació, Lucy Collyer a la fira d'entitats celebrada el dissabte 6 d'octubre.



A la fira d'entitats, celebrada cada any per presentar l'oferta socio-cultural i esportiva del municipi, l'Agenda Local 21 va presentar les bústies que aquest dilluns passat s'instal·laren a 4 indrets del poble. Aquets indrets són; l'escola, el poliesportiu, el centre sanitari i l'Ajuntament.

Aquestes bústies pretenen recollir les impressions dels taurans i les tauranes sobre els punts més forts i els punts més febles del seu municipi. Les bústies van acompanyades d'unes butlletes que demanen quines són les tres coses que més agraden del municipi i quines són les tres que menys, per així poder concretar quins són els punts més forts i els més febles i posteriorment contrastar amb els resultats de les enquestes que també s'han iniciat el mateix dilluns dia 15. Aquestes enquestes són realitzades per un equip d'educadors ambientals que enquestaran una mostra de la població taurana durant aquesta setmana del 15 al 19 d'octubre.

Les enquestes es realitzen a una mostra aleatòria del municipi per poder detectar amb més profunditat el grau de satisfacció de tot una gran varietat d'aspectes del poble; des del creixement urbanístic fins als serveis oferts abastant els tres pilars fonamentals de l'agenda local 21; societat, economia, i medi ambient.

Aquestes dues mesures són un sondeig en l'opinió pública i formen part de la participació ciutadana que s'incorpora al diagnòstic municipal, primera fase del procés de l'Agenda Local 21.

## DINÀMICA DE CONSCIENCIACIÓ AMBIENTAL AMB LA GENT GRAN

IMATGES.



## FÒRUM

### COMUNICAT DE PREMSA

# FÒRUM CIUTADÀ ÈXIT DE PARTICIPACIÓ!

**Data:** dijous 8 – 11 - 2007

**Lloc:** Centre de Persones Majors de Santa Eugènia.

**Acte:** Constitució del Fòrum Ciutadà i aprovació del diagnòstic.

**Assistents:** 62 (Població TOTAL de Santa Eugènia 1400)

**Programa:**

20:00	Salutació <i>Guillem Crespí i Sastre, Batle de Santa Eugènia</i>
20:05	El procés de l'Agenda local 21 El Diagnòstic i l'enquesta ciutadana: resultats
20:30	Explicació del treball en grups
20:35	Treball en grups: concretar per temàtiques els punts forts i febles del poble.
21:00	Posada en comú
21:15	El futur de l'Agenda Local 21 de Santa Eugènia: el Pla d'Acció, implica proposar solucions als punts febles i llavors prioritzar-les i així elaborar una agenda d'accions municipals sostenibles.
21:20	Piscolabis

**Metodologia:**

La convocatòria

Es va fer una convocatòria per mailing, per cartells i carta d'invitació per part del Batle enviada a cada casa.

El treball en equips en el fòrum.

Un cop explicat els resultats del diagnòstic es varen crear 6 grups de treball entorn a 3 temàtiques; medi ambient, socioeconomia, i territori.

Els grups es feren de forma aleatòria i la seva assignació també. Els assistents discutiren en els grups quins punts forts i quins punts febles canviarien o afegirien a les proporcionades per l'estudi i entregades en forma de resum.

Finalment les propostes de cada grup es varen posar en comú i es va acordar l'aprovació del diagnòstic.

Cloenda.

Piscolabis i entrega de camiseta amb el logotip de l'agenda local 21 a cada participant.

**Material entregat a cada participant:**

- Díptic explicatiu de què és l'Agenda Local 21.
- Resum del diagnòstic sintetitzant tots els punts forts i febles
- Butlleta d'inscripció

**Valoració:**

L'equip tècnic juntament amb l'Ajuntament considera que hi hagut un èxit de participació que ha coincidit amb la valoració feta pels tècnics de la Conselleria de Medi Ambient i del Consell Insular de Mallorca.

**QUÈ ÉS L'AGENDA LOCAL 21?**

L'agenda Local 21 és un projecte que a llarg termini pretén assolir una gestió local sostenible través de la participació ciutadana comptant amb el lligam i equilibri de tres pilars fonamentals; medi ambient, societat i economia.

Les fases de l'agenda es sintetitzen en quatre; redacció del diagnòstic, participació, pla d'acció i seguiment. Ahir es va concloure la fase de DIAGNÒSTIC. La propera fase serà la del Pla d'Actuació donat que la de participació es fa simultàniament a la fase ja acabada i la propera a començar.

Accions fetes de participació a destacar: disseny i elecció del logotip per part de l'escola, presència a la fira d'entitats, bústies de suggeriments, configuració d'una llista de distribució.

Carta d'Alborg	DIAGNÒSTIC		PLA D'ACCIÓ		Seguiment
	Redacció	Aprovació	Pla Participació	Pla Actuació	
L'Ajuntament signa la carta de compromís amb el projecte d'Agenda Local 21	Els tècnics redacten un estudi que descriu tots els aspectes del municipi	El fòrum concreta els aspectes positius i negatius i posteriorment aprova el diagnòstic.	La participació és essencial. Es fan diverses activitats per donar a conèixer la possibilitat de decidir sobre el futur del teu poble.	Els tècnics redacten les possibilitats i el fòrum tria que creus prioritari	Es revisen les accions possibles i es tomen a prioritzar

**AGRAÏMENTS**

Agrair la participació de totes aquelles entitats, i persones que assistiren a la constitució del FÒRUM i que dedicaren el seu temps lliure i esperem seguiran dedicant, a participar i col·laborar amb l'agenda local 21 de Santa Eugènia. Finalment agrair la cooperació i col·laboració de tots els serveis públics presents al municipi així com també a tots els seus treballadors que han fet possible de recopilació de les dades plasmades al diagnòstic.

IMATGES



## ANNEX II PREMSA

Aquest apartat pretén contextualitzar el moment en que s'ha elaborat el Diagnòstic. S'ha recoplat els titulars aparaguts en premsa referents a Santa Eugènia en el 2007. S'ha utilitzat el cercador del Consorci d'Informàtica de Mallorca amb la paraula clau " Santa Eugènia".

---

Santa Eugènia. Aplazan la remodelación de la calle Josep Balaguer  
22-11-2007/DIARIO DE MALLORCA /DIVERSOS (LOCAL)

---

Santa Eugènia. El Cofib ha recuperat més de 1.700 animals durant aquest any 2007  
17-11-2007/DIARI DE BALEARS /GOV. I.B. (C. MEDI AMBIENT)

---

Santa Eugènia. 12El COFIB logra devolver a su medio a 418 animales de los 1.706 que atendió  
17-11-2007/EL MUNDO - BALEARES /GOV. I.B. (C. MEDI AMBIENT)

---

Santa Eugènia. El centro de recuperación del Cofib ha liberado casi 3.000 animales desde 2004  
17-11-2007/DIARIO DE MALLORCA /GOV. I.B. (C. MEDI AMBIENT)

---

Gegants mallorquins (27). Santa Eugènia  
07-11-2007/DIARIO DE MALLORCA /DIVERSOS (LOCAL)

---

Santa Eugènia. Aturen una obra perquè es fa en un solar amb reserva d'equipament  
06-11-2007/DIARI DE BALEARS /DIVERSOS (LOCAL)

---

Santa Eugènia. El municipio ya cuenta con un doce por ciento de residentes extranjeros  
06-11-2007/DIARIO DE MALLORCA /DIVERSOS (LOCAL)

---

Comarca del Pla. Cerrada al tránsito la carretera Santa Eugènia-Algaida  
25-10-2007/DIARIO DE MALLORCA /DIVERSOS (LOCAL)

---

Santa Eugènia. Entesa-UM propone hacer la calle Josep Balaguer de un solo sentido en lugar de desplazar los árboles  
23-10-2007/DIARIO DE MALLORCA /DIVERSOS (LOCAL)

---

Corte de tráfico. Carretera de Santa Eugènia a Algaida  
20-10-2007/ULTIMA HORA /DIVERSOS (LOCAL)

---

Lo que usted me diga. Miquel A. Coll, regidor en Santa Eugènia y diputado socialista  
18-10-2007/ULTIMA HORA /DIVERSOS (LOCAL)

---

Santa Eugènia. La Sala col·loca 4 bústies per conèixer els punts forts i febles del poble  
18-10-2007/DIARI DE BALEARS /GOV. I.B. (C. EDUCACIO I CULTURA)

---

---

Santa Eugènia. El Ayuntamiento suprimirà las barreras arquitectónicas de varias calles del casco urbano  
16-10-2007/DIARIO DE MALLORCA /DIVERSOS (LOCAL)

---

Santa Eugènia. Antonio Oliver, elegido como nuevo juez de paz local  
11-10-2007/DIARIO DE MALLORCA /DIVERSOS (LOCAL)

---

Santa Eugènia, El Ayuntamiento pagaba 125 euros al mes por alarmas que no se conectaban  
09-10-2007/DIARIO DE MALLORCA /DIVERSOS (LOCAL)

---

El correo de Mallorca. Carta de suport a na Raquel Verd. Amanda Servera, Santa Eugènia  
08-10-2007/DIARIO DE MALLORCA /ARTICLES D'OPINIO (LOCAL)

---

Santa Eugènia. El municipio celebra los 150 años de presencia de las monjas franciscanas  
05-10-2007/DIARIO DE MALLORCA /DIVERSOS (LOCAL)

---

Santa Eugènia. Piden que se retire la concesión a la empresa del comedor escolar  
04-10-2007/ULTIMA HORA /GOV. I.B. (C. EDUCACIO I CULTURA)

---

Santa Eugènia. L'equip de govern diu que fa dies que informa de la recollida selectiva  
03-10-2007/DIARI DE BALEARS /PARTITS POLITICS (PP)

---

Santa Eugènia. El Ayuntamiento presentará la canalización de pluviales de varias calles al Plan de Obras y Servicios  
03-10-2007/DIARIO DE MALLORCA /DIVERSOS (LOCAL)

---

Santa Eugènia. Entesa demana una campanya informativa per a la recollida selectiva  
01-10-2007/DIARI DE BALEARS /GOV. I.B. (C. SALUT I CONSUM)

---

Santa Eugènia. El batle diu que han desaparegut 6.050 euros de l'Ajuntament sense justificar  
27-09-2007/DIARI DE BALEARS /DIVERSOS (LOCAL)

---

Santa Eugènia. El alcalde afirma que han desaparecido 6.050 euros del Ajuntament sin justificar  
27-09-2007/ULTIMA HORA /DIVERSOS (LOCAL)

---

Santa Eugènia. El nuevo gobierno del PP suprime el polígono industrial y no se personará en el contencioso  
27-09-2007/DIARIO DE MALLORCA /DIVERSOS (LOCAL)

---

Santa Eugènia. La oposición pide que se anteponga el proyecto del teatro a las obras de las pluviales  
25-09-2007/ULTIMA HORA /DIVERSOS (LOCAL)

---

Santa Eugènia. L'oposició proposa que es faci el teatre abans de les obres de les pluvials  
25-09-2007/DIARI DE BALEARS /DIVERSOS (LOCAL)

---



---

Santa Eugènia. Preparan una 'pamboliada' solidaria para Honduras y Perú  
23-08-2007/DIARIO DE MALLORCA /DIVERSOS (LOCAL)

---

Santa Eugènia. Rafael Balaguer se incorpora al Ajuntament como arquitecto municipal  
20-08-2007/ULTIMA HORA /DIVERSOS (LOCAL)

---

Santa Eugènia. Rafel Balaguer será el nuevo arquitecto del Ayuntamiento  
19-08-2007/DIARIO DE MALLORCA /DIVERSOS (LOCAL)

---

Santa Eugènia. La bodega Macià Batle recogerá un treinta por ciento menos de uva blanca  
17-08-2007/DIARIO DE MALLORCA /DIVERSOS (LOCAL)

---

Breve. La Mostra de Santa Eugènia reúne el mayor número de espectadores de su historia  
09-08-2007/ULTIMA HORA /DIVERSOS (LOCAL)

---

Santa Eugènia. El alcalde niega haber homenajeado a un miembro de la División Azul  
03-08-2007/ULTIMA HORA /DIVERSOS (LOCAL)

---

Santa Eugènia. El batle nega haver homenatjat un membre de la División Azul  
03-08-2007/DIARI DE BALEARS /DIVERSOS (LOCAL)

---

El alcalde de Santa Eugènia homenajea a un miembro de la División Azul a puerta cerrada  
02-08-2007/ULTIMA HORA /DIVERSOS (LOCAL)

---

Santa Eugènia. El batle homenatja a porta tancada un membre de la División Azul a la Sala  
02-08-2007/DIARI DE BALEARS /DIVERSOS (LOCAL)

---

Santa Eugènia: Gran participaci3n en el XX Festival de Música Clásica de Cura  
31-07-2007/ULTIMA HORA /DIVERSOS (LOCAL)

---

Santa Eugènia. Gran participaci3n en el XX Festival de Música de Cura  
31-07-2007/DIARI DE BALEARS /DIVERSOS (LOCAL)

---

Santa Eugènia acogerá a partir de mañana la IX Mostra de Teatre  
26-07-2007/EL MUNDO - BALEARES /CONSELL INSULAR DE MALLORCA

---

Dos compañías teatrales nacionales y una mallorquina serán las protagonistas de la IX Muestra de Teatro de Santa Eugènia  
26-07-2007/DIARIO DE MALLORCA /GOV. I.B. (C. EDUCACIO I CULTURA)

---

El Consell patrocinará la IX Mostra de Teatre de Santa Eugènia  
26-07-2007/EL MUNDO - BALEARES /CONSELL INSULAR DE MALLORCA

---

El Consell vuelve a patrocinar la mostra de Santa Eugènia centrada en los espectáculos visuales  
26-07-2007/ULTIMA HORA /DIVERSOS (LOCAL)

---

---

Tipus de riure en la novena edició de la Mostra de Teatre de Santa Eugènia  
26-07-2007/DIARI DE BALEARS /GOV. I.B. (C. EDUCACIO I CULTURA)

---

Tres compañías actuarán en la IX Mostra de Teatre de Santa Eugènia  
19-07-2007/ULTIMA HORA /DIVERSOS (LOCAL)

---

La Mostra de Teatre de Santa Eugènia arriba carregada de bon humor  
19-07-2007/DIARI DE BALEARS /DIVERSOS (LOCAL)

---

Santa Eugènia. Volait gestionarà Servicios Sociales y Cultura  
14-07-2007/ULTIMA HORA /DIVERSOS (LOCAL)

---

Santa Eugènia. Regidors  
14-07-2007/DIARI DE BALEARS /DIVERSOS (LOCAL)

---

Santa Eugènia. El alcalde se acoge a la subvención del Govern y cobrará 2700 euros al mes  
14-07-2007/DIARIO DE MALLORCA /PARTITS POLITICS (PP)

---

Santa Eugènia. El batle tindrà dedicació exclusiva i gestionarà l'àrea d'Urbanisme  
13-07-2007/DIARI DE BALEARS /PARTITS POLITICS (PP)

---

Santa Eugènia. Entesa acusa al equipo de gobierno de no facilitar información municipal  
12-07-2007/ÚLTIMA HORA /DIVERSOS (LOCAL)

---

Santa Eugènia. Natura Park decide alimentar de forma artificial a dos cigüeñas nacidas en Mallorca  
04-07-2007/DIARIO DE MALLORCA /DIVERSOS (LOCAL)

---

Santa Eugènia. El nou Consistori vol construir la ronda amb un impacte mínim  
03-07-2007/DIARI DE BALEARS /DIVERSOS (LOCAL)

---

Santa Eugènia. Natura Parc premia tres dibujos entre un millar  
24-06-2007/DIARIO DE MALLORCA /DIVERSOS (LOCAL)

---

Santa Eugènia. El PP asume por primera vez la Alcaldía y Entesa-UM pasa a la oposición  
17-06-2007/ÚLTIMA HORA /DIVERSOS (LOCAL)

---

Santa Eugènia  
17-06-2007/DIARI DE BALEARS /DIVERSOS (LOCAL)

---

Santa Eugènia. El PP se estrena en la alcaldía por vez primera con un aplaudido Guillem Crespí  
17-06-2007/DIARIO DE MALLORCA /DIVERSOS (LOCAL)

---

Santa Eugènia. El Ajuntament ampliarà el local de la Associación de Mestresses de Casa  
05-06-2007/ÚLTIMA HORA /DIVERSOS (LOCAL)

---

---

Santa Eugènia. L'Ajuntament preveu ampliar el local de les mestresses de casa  
04-06-2007/DIARI DE BALEARS /DIVERSOS (LOCAL)

---

Entrevista a Guillem Crespí. Futuro alcalde del PP de Santa Eugènia  
02-06-2007/DIARIO DE MALLORCA /PARTITS POLITICS (PP)

---

El PP se salva por los pelos en Sta Margalida y se pasea por primera vez en Santa Eugènia  
29-05-2007/EL MUNDO - BALEARES /PARTITS POLITICS (PP)

---

Santa Eugènia. La sorprendente mayoría del 'popular' Crespí, tema del día  
29-05-2007/DIARIO DE MALLORCA /PARTITS POLITICS

---

Santa Eugènia: Sonado batacazo de la coalición progresista y UM frente al PP  
28-05-2007/DIARIO DE MALLORCA /PARTITS POLITICS

---

El PP gana mayoría absoluta en Santa Eugènia  
28-05-2007/ÚLTIMA HORA /PARTITS POLITICS

---

Santa Eugènia. Salvem ses Olleries demana el BIC per preservar el petit llogaret  
24-05-2007/DIARI DE BALEARS /DIVERSOS (LOCAL)

---

Santa Eugènia. 'Salvem Ses Olleries' pide la figura de BIC para preservar el pequeño 'llogaret'  
24-05-2007/ÚLTIMA HORA /GOV. I.B. (C. EDUCACIO I CULTURA)

---

Santa Eugènia Pou encapçala la coalició d'esquerra que lluitarà contra el PP a Santa Eugènia  
21-05-2007/DIARI DE BALEARS /DIVERSOS (LOCAL)

---

Entesa per Santa Eugènia-UM presenta la seva candidatura  
15-05-2007/DIARI DE BALEARS /DIVERSOS (LOCAL)

---

Presentación de la candidatura Entesa per Santa Eugènia-UM  
15-05-2007/ÚLTIMA HORA /DIVERSOS (LOCAL)

---

Las elecciones en Santa Eugènia serán cosa de dos: Entesa-UM contra PP  
13-05-2007/EL MUNDO - BALEARES /PARTITS POLITICS

---

Santa Eugènia. GADMA promou la recuperació de la zona del Campet del Sec  
13-05-2007/DIARI DE BALEARS /DIVERSOS (LOCAL)

---

Santa Eugènia. GADMA promueve la recuperación de la zona municipal del Campet des Sec  
13-05-2007/ÚLTIMA HORA /DIVERSOS (LOCAL)

---

Santa Eugènia. El Consorci inverteix 180.000 euros per garantir l'aigua al poble  
10-05-2007/DIARI DE BALEARS /DIVERSOS (LOCAL)

---

---

Santa Eugènia. El Consistorio de Aguas invertirá 180.000 euros para abrir un nuevo pozo  
10-05-2007/DIARIO DE MALLORCA /DIVERSOS (LOCAL)

---

PP Santa Eugènia  
27-04-2007/DIARI DE BALEARS /PARTITS POLITICS (PP)

---

Santa Eugènia. Las altas temperaturas propician un lleno absoluto en la Fira Agrícola y Ramadera  
23-04-2007/DIARIO DE MALLORCA /GOV. I.B. (C. AGRICULTURA I PESCA)

---

Santa Eugènia. Crespí y Mulet recorren juntos una Fira Agrícola i Ramadera multitudinaria  
23-04-2007/ÚLTIMA HORA /DIVERSOS (LOCAL)

---

Santa Eugènia. Crespí y Mulet passegen per la Fira Agrícola de Santa Eugènia  
23-04-2007/DIARI DE BALEARS /DIVERSOS (LOCAL)

---

XXVII Fira de Santa Eugènia  
22-04-2007/ÚLTIMA HORA /DIVERSOS (LOCAL)

---

Fires a Mallorca. XXVII Fira de Santa Eugènia  
21-04-2007/DIARI DE BALEARS /DIVERSOS (LOCAL)

---

Santa Eugènia. Los jueces del VI Concurs d'Aviram Autòcton destacan la buena calidad de los ejemplares  
21-04-2007/ÚLTIMA HORA /DIVERSOS (LOCAL)

---

Santa Eugènia. El Consell retira el orden del día la declaración de BIC de los 'llogarets'  
21-04-2007/ÚLTIMA HORA /DIVERSOS (LOCAL)

---

Santa Eugènia. El Consell retira de l'ordre del dia la declaració BIC als llogarets  
21-04-2007/DIARI DE BALEARS /DIVERSOS (LOCAL)

---

Santa Eugènia. Els jutges del VI Concurs d'aviram destaquen la bona qualitat de les aus  
21-04-2007/DIARI DE BALEARS /DIVERSOS (LOCAL)

---

Santa Eugènia: El Consell aplaza la incoación del BIC de ses Olleries a petición municipal  
21-04-2007/DIARIO DE MALLORCA /DIVERSOS (LOCAL)

---

Especial Fira de Santa Eugènia (II)  
20-04-2007/DIARIO DE MALLORCA /DIVERSOS (LOCAL)

---

Santa Eugènia. El Consistorio aprueba las nuevas normas subsidiarias y 'blinda' los tres 'llogarets'  
20-04-2007/DIARIO DE MALLORCA /DIVERSOS (LOCAL)

---

Santa Eugènia. La nova normativa urbanística frena el creixement dels llogarets  
20-04-2007/DIARI DE BALEARS /DIVERSOS (LOCAL)

---

---

Fira de Santa Eugènia (III)  
20-04-2007/EL MUNDO - BALEARES /DIVERSOS (LOCAL)

---

Las Normas Subsidiarias de Santa Eugènia protegen Olleries, Alqueries y Ses Coves de las construcciones  
20-04-2007/EL MUNDO - BALEARES /DIVERSOS (LOCAL)

---

Fira de Santa Eugènia (IV)  
20-04-2007/EL MUNDO - BALEARES /DIVERSOS (LOCAL)

---

Santa Eugènia. La nueva normativa urbanística frena el crecimiento en los tres 'llogarets'  
20-04-2007/ÚLTIMA HORA /DIVERSOS (LOCAL)

---

Fira de Santa Eugènia (I)  
20-04-2007/EL MUNDO - BALEARES /DIVERSOS (LOCAL)

---

Fira de Santa Eugènia (II)  
20-04-2007/EL MUNDO - BALEARES /DIVERSOS (LOCAL)

---

Santa Eugènia: el gobierno local se reúne con vecinos de los 3 'llogarets' que rechazan la declaración de BIC  
19-04-2007/EL MUNDO - BALEARES /GOV. I.B. (C. MEDI AMBIENT)

---

Santa Eugènia. Unas 600 aves participarán el próximo fin de semana en el VI Concurs d'Aviram Autòcton  
14-04-2007/ÚLTIMA HORA /DIVERSOS (LOCAL)

---

Santa Eugènia. Devers 600 aus participaran en el VI Concurs de Races Autòctones  
14-04-2007/DIARI DE BALEARS /DIVERSOS (LOCAL)

---

Comarca del Pla. Prevén mejoras hidráulicas en Algaida y Santa Eugènia  
11-04-2007/DIARIO DE MALLORCA /GOV. I.B. (C. MEDI AMBIENT)

---

Santa Eugènia. El PSM presenta una moció per la declaració de BIC de ses Olleries  
05-04-2007/DIARI DE BALEARS /DIVERSOS (LOCAL)

---

Santa Eugènia. La comisión de gobierno aprueba un informe para proteger tres 'llogarets'  
04-04-2007/DIARIO DE MALLORCA /GOV. I.B. (C. MEDI AMBIENT)

---

El Tribunal Superior declara ineducable un solar de 36 pisos en Santa Eugènia  
04-04-2007/EL MUNDO - BALEARES /GOV. I.B. (C. MEDI AMBIENT)

---

Santa Eugènia. El TSJB da la razón al Consell y al GOB sobre el incremento de suelo urbano de las NN SS  
04-04-2007/ÚLTIMA HORA /GOV. I.B. (C. MEDI AMBIENT)

---

Santa Eugènia. El TSJB dona la raó al CIM i al GOB sobre l'increment de sòl urbà  
04-04-2007/DIARI DE BALEARS /GOV. I.B. (C. MEDI AMBIENT)

---

---

Santa Eugènia. Vecinos se movilizan contra 8 adosados en Ses Olleries  
02-04-2007/DIARIO DE MALLORCA /DIVERSOS (LOCAL)

---

Santa Eugènia. El GOB impugna un complejo de 8 adosados en el pequeño núcleo de ses Olleries  
01-04-2007/DIARIO DE MALLORCA /DIVERSOS (LOCAL)

---

Santa Eugènia. El GOB recorre la llicència als adossats de ses Olleries  
31-03-2007/DIARI DE BALEARS /DIVERSOS (LOCAL)

---

Santa Eugènia. Recuperación de la milana  
23-03-2007/ÚLTIMA HORA /GOV. I.B. (C. MEDI AMBIENT)

---

Santa Eugènia. Recuperació  
23-03-2007/DIARI DE BALEARS /GOV. I.B. (C. MEDI AMBIENT)

---

Santa Eugènia. Magatzem municipal  
10-03-2007/DIARI DE BALEARS /DIVERSOS (LOCAL)

---

Santa Eugènia. El PP 'tauja' critica la ubicación del almacén municipal  
09-03-2007/EL MUNDO - BALEARES /DIVERSOS (LOCAL)

---

Santa Eugènia: El PP se opone a que se construya un almacén junto al cementerio local  
09-03-2007/DIARIO DE MALLORCA /DIVERSOS (LOCAL)

---

Santa Eugènia, a la final del Mallorca Prix  
25-02-2007/DIARI DE BALEARS /GOV. I.B. (C. EDUCACIO I CULTURA)

---

El equipo de Santa Eugènia se clasifica para la final de la gincana Mallorca Prix  
25-02-2007/DIARIO DE MALLORCA /GOV. I.B. (C. EDUCACIO I CULTURA)

---

Santa Eugènia. PSM i GOB demanen al Consell que declari Bic ses Olleries  
20-02-2007/DIARI DE BALEARS /DIVERSOS (LOCAL)

---

Santa Eugènia. Vicens se compromete a declarar BIC ses Olleries, según el PSM  
20-02-2007/DIARIO DE MALLORCA /DIVERSOS (LOCAL)

---

Santa Eugènia. La petición de las licencias para los ocho adosados de ses Olleries se adapta a las NN SS  
16-02-2007/ÚLTIMA HORA /GOV. I.B. (C. MEDI AMBIENT)

---

Santa Eugènia. Les llicències dels adossats de ses Olleries s'adapten a les Normes  
16-02-2007/DIARI DE BALEARS /DIVERSOS (LOCAL)

---

Santa Eugènia. El GOB i el PSM no volen que es donin les llicències d'obra per a vuit adossats a ses Olleries  
15-02-2007/DIARI DE BALEARS /GOV. I.B. (C. MEDI AMBIENT)

---

---

Santa Eugènia. El GOB y PSM solicitan que no se den las licencias para construir en ses Olleries  
15-02-2007/ÚLTIMA HORA /GOV. I.B. (C. MEDI AMBIENT)

---

Santa Eugènia estrena el campo de fútbol de césped artificial que ha costado 550.000 euros  
28-01-2007/EL MUNDO - BALEARES /GOV. I.B. (C. ECONOMÍA, HISENDA I INNOVA.)

---

L'Illes Balears, les banderes, el camp de Santa Eugènia i altres herbes  
18-01-2007/DIARI DE BALEARS /GOV. I.B. (PRESIDENT)

---

Santa Eugènia: El PSOE se suma a Entesa-UM de cara a las elecciones municipales  
04-01-2007/ÚLTIMA HORA /DIVERSOS (LOCAL)

---

Santa Eugènia. El PSOE renuncia a las siglas para ir en la coalición de Entesa y UM  
04-01-2007/DIARIO DE MALLORCA /DIVERSOS (LOCAL)

---

Santa Eugènia: El PSOE se suma a la candidatura d'Entesa-UM amb vista a les eleccions  
04-01-2007/DIARI DE BALEARS /DIVERSOS (LOCAL)

---

## ANNEX III: CARTOGRAFIA

Mapa 1: Context topogràfic. Extret de la cartografia 1:5000 de Balears.

Mapa 2: Foto aèria

Mapa 3: Litologia . (PTI)

Mapa 4: Unitats hidrològiques y Estat d'exploració. (PTI)

Mapa 5: Hàbitats comunitaris . MMA 2002. (CMA)

Mapa 6: Zones LIC (CMA)

Mapa 8: Xarxa Natura 2000 (CMA)

Mapa 9: LEN (CMA)

Mapa 10: Índex interès avifauna. (PTI)

Mapa 11: Interès herpetològic. (PTI)

Mapa 12: Índex interès florístic. (PTI)

Mapa 13: Interès espècies invertebrades rèptils i amfibis. (PTI).

Mapa 14: Interès Agrològic. (PTI)

Mapa 15: Risc d'erosió. (PTI)

Mapa16: Risc d'esllavissament (PTI).

Mapa 18: Risc d'incendi . CMA

Mapa 19: Índex Risc Totals. CMA

Mapa 20: Usos del sòl 1973. CMA

Mapa 21: Usos del sòl 1995. CMA

Mapa 22: PTI



## ANNEX IV: GLOSSARI AGENDA LOCAL 21

Aquest apartat pretén exposar i clarificar breument conceptes claus sobre l'agenda local 21. Cal deixar clars i unificar el significat d'alguns conceptes d'ús comú en el procés de Agenda local 21. Per aquest motiu es reproduïxen algunes definicions del Decret 123/2002, de 4 d'octubre, sobre la implantació de l'Agenda Local 21 als municipis de les Illes Balears:

**Agenda Local 21:** és un sistema de gestió global a curt, mig i llarg termini en el qual, mitjançant un Pla d'Acció, s'estableixen uns objectius ambientals, econòmics i socials, mesurables i avaluable periodicament, per tal d'aconseguir, amb la participació activa d'un Fòrum Ciutadà, la sostenibilitat del municipi i una millor qualitat de vida dels ciutadans.

**Conferència de Rio:** és la Conferència de les Nacions Unides sobre el medi ambient i el desenvolupament, que es va celebrar a Rio de Janeiro (Brasil), del 3 al 14 de juny de 1992. Entre els documents de la conferència s'aproven els 27 principis de "la Declaració de Rio sobre el Medi Ambient i el Desenvolupament" (151/5, de 7 de maig de 1992); i "el Programa 21".

**Programa 21:** és un Programa d'Acció aprovat per la Conferència de les Nacions Unides sobre el medi ambient i el desenvolupament l'any 1992, que abordant els problemes apressants d'avui, tracta de preparar el món per als desafiaments del segle XXI, reflectint un consens mundial i un compromís polític sobre el desenvolupament i la cooperació en l'esfera del medi ambient.

**Declaració de Rio sobre el Medi Ambient i el Desenvolupament** (151/5, de 7 de maig de 1992): és la proclamació de 27 principis aprovada pels Estats participants en la Conferència de Rio sobre el medi ambient i el desenvolupament.

**Sostenibilitat:** del vocable llatí *sustenerere*, que significa conservar o mantenir un estat desitjat al llarg del temps. La seva aplicació en referència a les activitats humanes i la seva relació amb el medi ambient implica el desenvolupament de l'activitat humana dins els límits de la capacitat de càrrega del medi ambient. En quant a les Agendes Locals 21 s'entén per accions sostenibles, les que possibiliten l'apropament progressiu al compliment dels 27 principis de la Declaració de Rio sobre el medi ambient i el desenvolupament.

**Carta d'Aalborg:** és la Carta de les Ciutats i Municipis Europeus cap a la sostenibilitat, redactada a la ciutat danesa d'Aalborg l'any 1994, la qual significa un compromís de millora cap a la sostenibilitat i l'acord de la implantació d'una Agenda Local 21.

**Campanya Europea de Ciutats Sostenibles:** és l'organització, depenent de la Direcció General de Medi Ambient de la Comissió Europea, on es registren tots els municipis que s'han adherit a la Carta d'Aalborg.

**Programa de les Nacions Unides per al Medi Ambient (PNUMA):** és una organització internacional depenent de les Nacions Unides que, amb la seva seu a Nairobi, es va crear a la Declaració d'Estocolm sobre el medi ambient humà, de 1972, per al desenvolupament de qüestions relatives al medi ambient.

**Diagnòstic:** és el document d'anàlisi ambiental, social i econòmic del municipi, definint la situació actual, la tendent i la desitjable. Normalment és dividirà en dues etapes: un Prediagnòstic obtingut d'una primera recollida d'informació ja existent i el Diagnòstic Final amb una anàlisi completa i detallada de la situació.

**Punts Forts:** són els punts principals definits en el Diagnòstic de l'Agenda Local que suposen un estat òptim o una potencialitat de millora per a la sostenibilitat del municipi.

**Punts Febles:** són els punts principals definits en el Diagnòstic de l'Agenda Local 21 que suposen un estat crític o una potencialitat de risc per la sostenibilitat del municipi.

**Fòrum ciutadà:** és l'organisme de consulta i de participació d'aquelles persones o entitats vinculades directament o indirectament al municipi en el qual es vol desenvolupar una Agenda Local 21 i que volen aportar els seus coneixements o la seva opinió en les diferents etapes de l'Agenda Local 21.

**Pla d'acció:** és el document que basant-se en el Diagnòstic defineix les propostes a realitzar, incloent l'estructura organitzativa, les responsabilitats, les pràctiques, els procediments, les accions i els recursos per portar a terme la millora sostenible del municipi. Ha d'incloure, com a mínim, un Pla de Participació, un Pla d'actuació i un Pla de Seguiment pel seu desenvolupament.

**Pla de Participació:** és el document del Pla d'Acció que regula la participació dels diferents actors implicats (Administració i Fòrum) en la forma, definició i prioritització de les solucions, l'estructura organitzativa dels participants en l'Agenda Local 21, les responsabilitats, les pràctiques i el procediment per desenvolupar el Pla d'Acció.

**Pla d'Actuació:** és el document del Pla d'Acció que defineix les accions a realitzar per solucionar els punts febles o potenciar els punts forts detectats en el Diagnòstic. Aquestes accions es defineixen progressivament d'accions generals (d'objectius i àmbits d'abast general) a accions concretes (en projectes precisos i particulars). El Pla d'Actuació ha de definir les Línies Estratègiques, les quals se subdividiran en Programes i aquests en Accions. Cada una de les Accions es traduirà en Projectes concrets.

**Línies Estratègiques:** són les propostes d'actuació d'objectiu i àmbit més general definides en el Pla d'Actuació.

**Programes:** són les propostes d'actuació en una mateixa Línia Estratègica i amb objectius particulars, definides en el Pla d'Actuació.

**Accions:** són les accions en què se subdivideix cada Programa del Pla d'Actuació i que responen a cada objectiu de cada Programa.

**Projectes:** són les propostes concretes i necessàries per dur a terme les Accions del Pla d'Actuació per aconseguir la sostenibilitat. A cada Projecte n'haurà de constar com a mínim: Nom del Projecte, Descripció i objectius, Entitat responsable del seu desenvolupament Recursos humans, tècnics econòmics requerits per dur-lo a terme. Grau d'execució (si està en procés), existència o no de pressupost per realitzar-lo. Prioritat d'execució, Proposta d'indicadors de seguiment i de resultats.

**Pla de Seguiment:** és el document del Pla d'Acció que defineix un sistema d'avaluació continua i periòdica del desenvolupament i dels resultats obtinguts per implantar el Pla d'Acció.

**Indicadors:** són elements de quantificació que permeten mesurar l'evolució de cada Pla d'Acció i/o els seus resultats, i determinar si les actuacions realitzades en el marc del Pla d'acció estan d'acord amb els objectius de l'Agenda Local 21.

**Validació:** comprovació que la documentació presentada per un ajuntaments conforme als principis de sostenibilitat (segons els 27 principis de la Declaració de Rio sobre el medi ambient i el desenvolupament i la Carta de les Ciutats i Municipis Europeus cap a la sostenibilitat d'Aalborg), així com del compliment dels requisits mínims que per a l'elaboració i seguiment d'una Agenda Local 21 s'exposen al Decret 123/2002, de 4 d'octubre, sobre la implantació de l'Agenda Local 21 als municipis de les Illes Balears.

## ANNEX V: HORARIS DEL TIB

 Govern de les Illes Balears Conselleria d'Obreres Públiques Habitatge i Transport	 TIB Transport de les Illes Balears	Itinerari: Des de Costitx. Passant per Senoelles, Alqueries, Biniali, Santa Eugènia, Santa Maria Del Camí Estació SFM. Amb tren 1: Santa Maria Del Camí Estació SFM, Palma.	<b>IB-16</b>
		Període d'activitat: 01/01/2006 - 31/12/2006 Titular: AUTOCARES CAÑELLAS S.L. Telèfon: 971 144 483	

HORARIS DE SORTIDA FEINERS														
<b>Eix</b>														
Senoelles				9:25	11:55							18:25		
Biniali	6:45	7:55	9:30	11:00	12:00	13:30	14:30	15:30	16:30	17:30	18:30	19:30	20:30	
Alqueries	6:45	7:55	9:30	11:00	12:00	13:30	14:30	15:30	16:30	17:30	18:30	19:30	20:30	
Santa Eugènia	6:50	7:20	8:00	8:35	9:35	11:05	12:05	13:35	14:35	15:35	16:35	17:35	18:35	20:35
Santa Maria Del Camí	7:05	7:35	8:15	8:50	9:50	11:20	12:20	13:50	14:50	15:50	16:50	17:50	18:50	20:50
<b>Tren</b>														
Santa Maria Del Camí	7:11	7:43	8:22	8:57	9:57	11:27	12:27	13:57	14:57	15:57	16:57	17:57	18:57	20:57
Palma	7:25	8:05	8:40	9:20	10:20	11:45	12:45	14:20	15:20	16:20	17:20	18:20	20:20	21:20

HORARIS DE TORNADA FEINERS														
<b>Tren</b>														
Palma	6:21	6:50	7:50	8:25	9:25	10:50	12:25	13:25	14:25	15:25	16:25	17:25	18:25	20:25
Santa Maria Del Camí	6:35	7:13	8:13	8:43	9:43	11:13	12:43	13:43	14:43	15:43	16:43	17:43	18:43	20:43
<b>Eix</b>														
Santa Maria Del Camí	7:05	7:35	8:20	8:50	9:50	11:20	12:50	13:50	14:50	15:50	16:50	17:50	18:50	20:50
Santa Eugènia	7:20	7:50	8:35	9:05	10:05	11:35	13:05	14:05	15:05	16:05	17:05	18:05	19:05	21:05
Alqueries		7:55		9:10	10:10	11:40	13:10	14:10	15:10	16:10	17:10	18:10	20:10	21:10
Biniali		7:55		9:10	10:10	11:40	13:10	14:10	15:10	16:10	17:10	18:10	20:10	21:10
Senoelles			9:15		11:45							18:15		21:15

HORARIS DE SORTIDA DISSABTE, DIUMENGE, FESTIUS														
<b>Eix</b>														
Costitx	9:30	11:45	19:15											
Senoelles	9:30	11:55	19:25											
Biniali	9:35	12:00	19:30											
Alqueries	9:35	12:00	19:30											
Santa Eugènia	9:40	12:05	19:35											
Santa Maria Del Camí	9:55	12:20	19:50											
<b>Tren</b>														
Santa Maria Del Camí	10:03	12:33	20:03											
Palma	10:25	12:55	20:25											

HORARIS DE TORNADA DISSABTE, DIUMENGE, FESTIUS														
<b>Tren</b>														
Palma	9:55	11:45	19:15											
Santa Maria Del Camí	10:18	12:08	19:38											
<b>Eix</b>														
Santa Maria Del Camí	10:20	12:20	19:50											
Santa Eugènia	10:35	12:35	20:05											
Alqueries	10:40	12:40	20:10											
Biniali	10:40	12:40	20:10											
Senoelles	10:45	12:45	20:15											
Costitx	10:55	12:55	20:25											